



**МИНИСТЕРСТВО ПО УПРАВЛЕНИЮ  
ИМУЩЕСТВОМ И ГРАДОСТРОИТЕЛЬНОЙ  
ДЕЯТЕЛЬНОСТИ ПЕРМСКОГО КРАЯ**

**П Р И К А З**

12.01.2024

№ 31-02-1-4-118

┌ Об установлении публичного  
сервитута в целях эксплуатации  
объекта электросетевого хозяйства  
регионального значения

В соответствии со статьей 23, главой V.7 Земельного кодекса Российской Федерации, статьей 3.6 Федерального закона от 25 октября 2001 г. № 137-ФЗ «О введении в действие Земельного кодекса Российской Федерации», пунктом 7 части 1 статьи 3 Закона Пермского края от 01 июля 2009 г. № 463-ПК «О полномочиях органов государственной власти Пермского края в сфере земельных отношений», постановлением Правительства Пермского края от 27 октября 2009 г. № 780-п «Об утверждении Схемы территориального планирования Пермского края», постановлением Правительства Пермского края от 04 августа 2021 г. № 542-п «О внесении изменений в Положение о Министерстве по управлению имуществом и градостроительной деятельности Пермского края, утвержденное постановлением Правительства Пермского края от 15 декабря 2006 г. № 88-п», пунктом 3.43<sup>7</sup> Положения о Министерстве по управлению имуществом и градостроительной деятельности Пермского края, утвержденного постановлением Правительства Пермского края от 15 декабря 2006 г. № 88-п, приказом Министерства по управлению имуществом и градостроительной деятельности Пермского края от 02 июня 2022 г. № 31-02-1-4-998 «О делегировании права подписи», на основании ходатайства об установлении публичного сервитута уполномоченного представителя публичного акционерного общества «Россети Урал» (далее – ПАО «Россети Урал» (ОГРН 1056604000970, ИНН 6671163413)) от 21 ноября 2023 г. № б/н (вх. № ГУ31-02-1-25-2584 от 13 декабря 2023 г.)

**ПРИКАЗЫВАЮ:**

1. Установить на 49 (сорок девять) лет в целях эксплуатации объекта электросетевого хозяйства регионального значения – «Подстанция 110/10 кВ «Сафроны» (Электросетевой комплекс Подстанция 110/10 кВ «Сафроны»)» с кадастровым номером 59:32:0000000:9265 (номер и дата государственной регистрации права № 59-59-14/028/2008-211 от 24 июля 2008 г.), публичный



сервитут в отношении земельных участков и земель согласно приложению № 1 (далее – Земельные участки, Земли).

2. Утвердить границы публичного сервитута в соответствии с прилагаемым описанием местоположения границ на кадастровом плане территории согласно приложению № 2.

3. Плата за публичный сервитут не устанавливается.

4. Срок, в течение которого использование Земельных участков (их частей), Земли в соответствии с их разрешенным использованием будет невозможно или существенно затруднено, в связи с осуществлением публичного сервитута (при наличии таких обстоятельств): ежегодно с 1 января по 31 декабря (в период плановых (ремонтных) работ).

5. Порядок установления зон с особыми условиями использования территорий и содержание ограничений прав на земельные участки определен Правилами установления охранных зон объектов электросетевого хозяйства и особых условий использования земельных участков, расположенных в границах таких зон, утвержденными Постановлением Правительства Российской Федерации от 24 февраля 2009 г. № 160.

6. ПАО «Россети Урал» привести Земельные участки (их части), Земли в состояние, пригодное для использования в соответствии с видом разрешенного использования, снести инженерное сооружение, размещенное на основании публичного сервитута, в сроки, предусмотренные пунктом 8 статьи 39.50 Земельного кодекса Российской Федерации.

7. Отделу распоряжения земельными участками управления земельных отношений Министерства по управлению имуществом и градостроительной деятельности Пермского края (далее – Министерство) в течение пяти рабочих дней со дня принятия настоящего приказа:

7.1. разместить настоящий приказ на официальном сайте Министерства <https://migd.permkrai.ru/>;

7.2. направить копию настоящего приказа в орган регистрации прав;

7.3. направить копию настоящего приказа в ПАО «Россети Урал», а также сведения о лицах, являющихся правообладателями Земельных участков, сведения о лицах, подавших заявления об учете их прав (обременений прав) на земельные участки, способах связи с ними, копии документов, подтверждающих права указанных лиц на земельные участки.

8. Контроль за исполнением приказа оставляю за собой.

Заместитель министра



К.М. Хайруллина



Перечень земельных участков (земель),  
в отношении которых устанавливается публичный сервитут

№ п.п.	Кадастровый номер земельного участка, адрес или иное описание местоположения таких земельных участков
1	59:00:0000000:7702 (Пермский край, Пермский муниципальный район, Пермское лесничество, Култаевское участковое лесничество, кварталы № 217, 218, 219, 220, 221, 232, 233, 234, 235, 240, 241, 242, 246, 247, 248, Лобановское участковое лесничество, кварталы №№ 131, 132, 142, 143, 144, 145, 146, 156, 160, 170, 186, 187, 188, 189, 190, 191, 192, 193, 194, 195, 197, 199, 201, 202, 203, 204, 205, 206, 213, 214, 215, 216, 217, 218, 219, 220, 221, 222, 223, 224, 225, 226, 227, 228, 230, 231, 232, 233, 234, 236, 237, 238, 239, 240, 241, 242, 243, 245, 246, 247, 248, 249, 250, 251, 254, 255, 256, 257, 258, 259, 260, 261, 262, 263, 268, 269, 270, 271, 273, 275, 277, 278, 279, 280, 283, 284, 285, 287, 288, 289, 292, 293, 294, 296, 297, 298, 299, 300, Лобановское участковое лесничество, кварталы №№ 1, 2, 3, 4, 5, 6, 7, 8, 10, 14, 15, 16, 18, 20, 21, 22, 23, 24, 25, 32, 33, 36, 37, 38, 39, 48, 49, 50, 51, 65, 66, 67, 68, 71, 72, 73, 74, 75, 76, 86, 87, 88, 94, 96, 110, 112, 114, 124, 125, 152)
2	59:32:3510101:503 (Пермский край, Пермский район, Пермское лесничество, Лобановское участковое лесничество (Пермское), кварталы № 46 (часть выдела 8), № 52 (часть выдела 7), на земельном участке расположены опоры ВЛ 10 кВ ф. Сафроны)



## ОПИСАНИЕ МЕСТОПОЛОЖЕНИЯ ГРАНИЦ

Зона публичного сервитута для эксплуатации объекта электросетевого хозяйства «Подстанция 110/10 кВ «Сафроны»  
(Электросетевой комплекс Подстанция 110/10 кВ «Сафроны»)  
(наименование объекта, местоположение границ которого описано (далее - объект))

### Раздел 1

Сведения об объекте		
№ п/п	Характеристики объекта	Описание характеристик
1	2	3
1	Местоположение объекта	Российская Федерация, Пермский край, Пермский муниципальный округ
2	Площадь объекта +/- величина погрешности определения площади (Р+/- Дельта Р)	5793 кв.м ± 15 кв.м
3	Иные характеристики объекта	Публичный сервитут устанавливается в целях эксплуатации объекта электросетевого хозяйства «Подстанция 110/10 кВ «Сафроны» (Электросетевой комплекс Подстанция 110/10 кВ «Сафроны») (согласно п.1 ст. 39.37 «Земельного кодекса Российской Федерации» от 25.10.2001 г. №136-ФЗ (далее – ЗК РФ); Срок установления публичного сервитута - сорок девять лет (согласно п.1 ст. 39.45 ЗК РФ).



## Раздел 2

Сведения о местоположении границ объекта					
1. Система координат <u>МСК-59, зона 2</u>					
2. Сведения о характерных точках границ объекта					
Обозначение характерных точек границ	Координаты, м		Метод определения координат характерной точки	Средняя квадратическая погрешность положения характерной точки ( $M_t$ ), м	Описание обозначения точки на местности (при наличии)
	X	Y			
1	2	3	4	5	6
1	509993.48	2247120.37	Метод спутниковых геодезических измерений (определений)	0.10	–
2	510000.05	2247159.67	Метод спутниковых геодезических измерений (определений)	0.10	–
3	510001.12	2247165.59	Метод спутниковых геодезических измерений (определений)	0.10	–
4	510001.44	2247167.36	Метод спутниковых геодезических измерений (определений)	0.10	–
5	510006.08	2247199.08	Метод спутниковых геодезических измерений (определений)	0.10	–
6	509934.90	2247211.08	Метод спутниковых геодезических измерений (определений)	0.10	–
7	509930.04	2247179.02	Метод спутниковых геодезических измерений (определений)	0.10	–
8	509929.09	2247173.29	Метод спутниковых геодезических измерений (определений)	0.10	–
9	509928.81	2247171.89	Метод спутниковых геодезических измерений (определений)	0.10	–
10	509921.84	2247131.68	Метод спутниковых геодезических измерений (определений)	0.10	–
1	509993.48	2247120.37	Метод спутниковых геодезических измерений (определений)	0.10	–
3. Сведения о характерных точках части (частей) границы объекта					
Обозначение характерных точек части границы	Координаты, м		Метод определения координат характерной точки	Средняя квадратическая погрешность положения характерной точки	Описание обозначения точки на местности (при наличии)
	X	Y			



				(M <sub>i</sub> ), м	
1	2	3	4	5	6
-	-	-	-	-	-



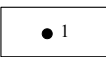







**Схема расположения границ публичного сервитута  
для эксплуатации объекта электросетевого хозяйства  
Подстанция 110/10 кВ «Сафроны»  
(Электросетевой комплекс Подстанция 110/10 кВ «Сафроны»)  
(наименование объекта)**



Масштаб 1:2000

**Используемые условные знаки и обозначения:**

 1	- обозначение характерной точки границы устанавливаемого публичного сервитута		- граница устанавливаемого публичного сервитута
	- границы земельных участков, попадающих в зону публичного сервитута		- наименование населенного пункта
	- граница кадастрового квартала		- ось линии, контур объекта
59:01:4219198	- номер кадастрового квартала		



Филиал публично-правовой компании «Роскадастр» по Пермскому краю

полное наименование органа регистрации прав

Выписка из Единого государственного реестра недвижимости об объекте недвижимости

Сведения о характеристиках объекта недвижимости

На основании запроса от 20.11.2023, поступившего на рассмотрение 20.11.2023, сообщаем, что согласно записям Единого государственного реестра недвижимости:

Раздел 1 Лист 1

Сооружение			
вид объекта недвижимости			
Лист № 1 раздела 1	Всего листов раздела 1: 3	Всего разделов: 4	Всего листов выписки: 129
20.11.2023г. № КУВИ-001/2023-261755223			
Кадастровый номер:	59:32:0000000:9265		
Номер кадастрового квартала:	59:32:0000000		
Дата присвоения кадастрового номера:	16.07.2013		
Ранее присвоенный государственный учетный номер:	Инвентарный номер 22638 02.05.2012 "Государственное унитарное предприятие "Центр технической инвентаризации Пермского края" (ГУП "ЦТИ)"; Условный номер 59-59-14/028/2008-211		
Местоположение:	Пермский край, Пермский район и г. Пермь (Свердловский район)		
Площадь:	данные отсутствуют		
Основная характеристика (для сооружения):	тип	значение	единица измерения
	глубина	1	в метрах
Назначение:	1.1.Сооружения электроэнергетики		
Наименование:	Сооружение. Электросетевой комплекс (ЭСК) Подстанция 110/10 кВ "Сафроны" с линиями электропередачи. В состав сооружения входят: 1)Подстанция 110/10 кВ "Сафроны": ЗРУ-10 кВ (закрытое распределительное устройство), площадь застройки 92,5 кв.м.; ОРУ-110 кВ (открытое распределительное устройство), площадь застройки 1190,4 кв.м.; калитка, протяженность 1,5 м.; ворота, протяженность 12,6 м.; ограждение, протяженность 129,95 м.; молниеотвод – 1 шт. 2)Комплектные трансформаторные подстанции: КТП-6241, площадь застройки 4,4 кв.м.; КТП-6253, площадь застройки 5,3 кв.м.; КТП-6373, площадь застройки 4,4 кв.м.; КТП-6296, площадь застройки 3,2 кв.м.; КТП-6441, площадь застройки 8,3 кв.м.; КТП-6444, площадь застройки 8,4 кв.м. 3)Воздушные линии электропередачи ВЛ-10 кВ: ф. Автобаза, протяженность 2800 м.; ф. Броды, протяженность 5600 м.; ф. Сафроны, протяженность 3310 м.; ф. Сафроны (отпайка от сущ. опоры 28), протяженность 3840 м.; ф. Сафроны (отпайка от сущ. опоры 99), протяженность 50 м. 4)Кабельные линии электропередачи КЛ-10 кВ: ф. Автобаза, протяженность 80 м.; ф. Броды, протяженность 80 м.; ф. Сафроны, протяженность 100 м.; ф. Сафроны (переход под ВЛ-110 кВ), протяженность 120 м. 5)Воздушные линии электропередачи ВЛ-0,4 кВ: от КТП-6241, протяженность 1200 м.; от ТП-6296 по территории СНТ "Мечта", протяженность 4680 м.		
Количество этажей, в том числе подземных этажей:	данные отсутствуют		
Год ввода в эксплуатацию по завершении строительства:	данные отсутствуют		
Год завершения строительства:	1995		



ДОКУМЕНТ ПОДПИСАН  
ЭЛЕКТРОННОЙ ПОДПИСЬЮ

Сертификат: 00BВ056B7401СВ38D2B3576ACDC8425108

Владелец: ФЕДЕРАЛЬНАЯ СЛУЖБА ГОСУДАРСТВЕННОЙ  
РЕГИСТРАЦИИ, КАДАСТРА И КАРТОГРАФИИ  
Действителен: с 27.06.2023 по 19.09.2024

полное наименование должности

инициалы, фамилия





Сооружение			
вид объекта недвижимости			
Лист № 2 раздела 1	Всего листов раздела 1: 3	Всего разделов: 4	Всего листов выписки: 129
20.11.2023г. № КУВИ-001/2023-261755223			
Кадастровый номер:	59:32:0000000:9265		
Кадастровая стоимость, руб.:	19714917.21		
Кадастровые номера иных объектов недвижимости, в пределах которых расположен объект недвижимости:	59:00:0000000:7702, 59:01:5010092:149, 59:01:5010092:150, 59:01:5010092:52, 59:01:5010092:54, 59:01:5710002:1, 59:01:5710002:102, 59:01:5710002:110, 59:01:5710002:117, 59:01:5710002:130, 59:01:5710002:132, 59:01:5710002:145, 59:01:5710002:146, 59:01:5710002:147, 59:01:5710002:154, 59:01:5710002:155, 59:01:5710002:156, 59:01:5710002:157, 59:01:5710002:158, 59:01:5710002:160, 59:01:5710002:163, 59:01:5710002:165, 59:01:5710002:166, 59:01:5710002:167, 59:01:5710002:168, 59:01:5710002:17, 59:01:5710002:179, 59:01:5710002:180, 59:01:5710002:181, 59:01:5710002:187, 59:01:5710002:189, 59:01:5710002:194, 59:01:5710002:200, 59:01:5710002:208, 59:01:5710002:209, 59:01:5710002:244, 59:01:5710002:247, 59:01:5710002:269, 59:01:5710002:272, 59:01:5710002:273, 59:01:5710002:275, 59:01:5710002:276, 59:01:5710002:278, 59:01:5710002:3, 59:01:5710002:31, 59:01:5710002:32, 59:01:5710002:33, 59:01:5710002:75, 59:01:5710002:97, 59:01:5710002:98, 59:32:0000000:12907, 59:32:0000000:12965, 59:32:0000000:13900, 59:32:0000000:13901, 59:32:0000000:13902, 59:32:0000000:337, 59:32:0000000:45, 59:32:0420001:108, 59:32:0420001:27, 59:32:0420001:66, 59:32:0420001:67, 59:32:0420001:70, 59:32:0420001:71, 59:32:0420001:81, 59:32:0420001:95, 59:32:3500001:34, 59:32:3500001:37, 59:32:3500001:42, 59:32:3500001:43, 59:32:3500001:44, 59:32:3500001:52, 59:32:3500001:77, 59:32:3500001:90, 59:32:3510101:322, 59:32:3510101:494, 59:32:3510101:502, 59:32:3510101:503, 59:32:3510101:504, 59:32:3510101:87, 59:32:3510201:121, 59:32:3510201:216, 59:32:3510201:220, 59:32:3510201:25, 59:32:3510201:3, 59:32:3510201:459, 59:32:3510201:470, 59:32:3510201:69, 59:32:3510201:70, 59:32:3510201:71, 59:32:3510201:73		
	59:32:3510201:74, 59:32:3510201:78, 59:32:3510201:83, 59:32:3510201:85, 59:32:3510201:87, 59:32:3510201:93, 59:32:3510201:99, 59:32:3520101:2, 59:32:5222201:234, 59:32:5222201:235, 59:32:5222201:244, 59:32:5222201:34, 59:01:5710002:430, 59:32:0420001:239, 59:32:0420001:247, 59:32:0420001:246, 59:32:0420001:91, 59:32:0420001:90		
Кадастровые номера помещений, машино-мест, расположенных в здании или сооружении:	данные отсутствуют		
Кадастровые номера объектов недвижимости, из которых образован объект недвижимости:	59:32:0000000:945		
Кадастровые номера образованных объектов недвижимости:	данные отсутствуют		
Сведения о включении объекта недвижимости в состав предприятия как имущественного комплекса:	данные отсутствуют		
Сведения о включении объекта недвижимости в состав единого недвижимого комплекса:	данные отсутствуют		
Виды разрешенного использования:	данные отсутствуют		

 ДОКУМЕНТ ПОДПИСАН ЭЛЕКТРОННОЙ ПОДПИСЬЮ Сертификат: 00BV056B7401C3B38D2B3576ACDC8425108 Владелец: ФЕДЕРАЛЬНАЯ СЛУЖБА ГОСУДАРСТВЕННОЙ РЕГИСТРАЦИИ, КАДАСТРА И КАРТОГРАФИИ Действителен: с 27.06.2023 по 19.09.2024	инициалы, фамилия
полное наименование должности	

Сооружение			
вид объекта недвижимости			
Лист № 3 раздела 1	Всего листов раздела 1: 3	Всего разделов: 4	Всего листов выписки: 129
20.11.2023г. № КУВИ-001/2023-261755223			
Кадастровый номер:		59:32:0000000:9265	
Сведения о включении объекта недвижимости в реестр объектов культурного наследия:		данные отсутствуют	
Сведения о кадастровом инженерере:		данные отсутствуют	
Статус записи об объекте недвижимости:		Сведения об объекте недвижимости имеют статус "актуальные, ранее учтенные"	
Особые отметки:		Сведения, необходимые для заполнения разделов: 6 - Сведения о частях объекта недвижимости; 7 - Перечень помещений, машино-мест, расположенных в здании, сооружении; 8 - План расположения помещения, машино-места на этаже (плане этажа), отсутствуют.	
Получатель выписки:		Лаушкина Елена Станиславовна	

полное наименование должности	 ДОКУМЕНТ ПОДПИСАН ЭЛЕКТРОННОЙ ПОДПИСЬЮ	инициалы, фамилия
	Сертификат: 00BВ056В7401СВ38D2В3576ACDC8425108 Владелец: ФЕДЕРАЛЬНАЯ СЛУЖБА ГОСУДАРСТВЕННОЙ РЕГИСТРАЦИИ, КАДАСТРА И КАРТОГРАФИИ Действителен: с 27.06.2023 по 19.09.2024	

## Выписка из Единого государственного реестра недвижимости об объекте недвижимости

## Сведения о зарегистрированных правах

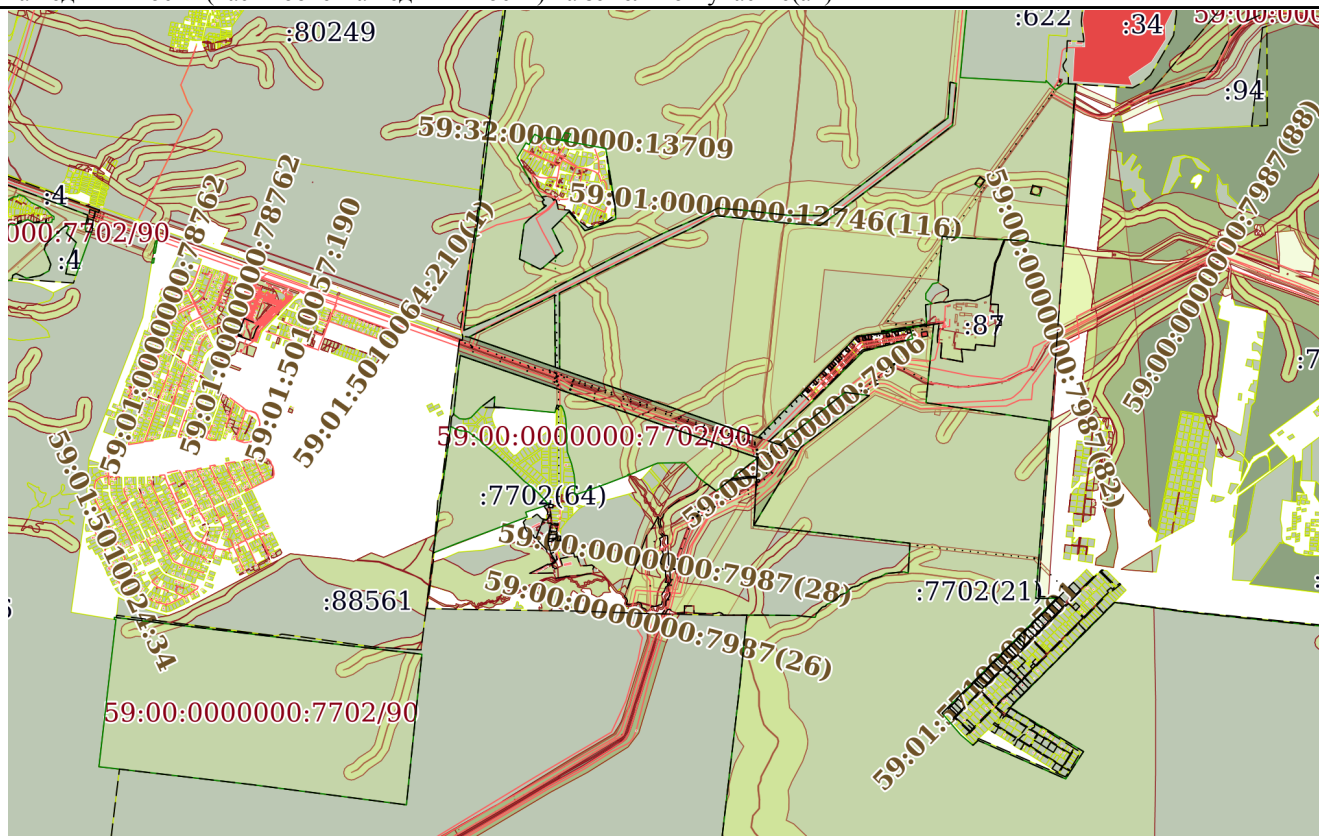
Сооружение			
вид объекта недвижимости			
Лист № 1 раздела 2	Всего листов раздела 2: 1	Всего разделов: 4	Всего листов выписки: 129
20.11.2023г. № КУВИ-001/2023-261755223			
Кадастровый номер:		59:32:0000000:9265	
1	Правообладатель (правообладатели):	1.1	Открытое акционерное общество "Межрегиональная распределительная сетевая компания Урала", ИНН: 6671163413
	Сведения о возможности предоставления третьим лицам персональных данных физического лица:	1.1.1	данные отсутствуют
2	Вид, номер, дата и время государственной регистрации права:	2.1	Собственность 59-59-14/028/2008-211 24.07.2008 00:00:00
3	Сведения об осуществлении государственной регистрации сделки, права без необходимого в силу закона согласия третьего лица, органа:	3.1	данные отсутствуют
4	Ограничение прав и обременение объекта недвижимости:	не зарегистрировано	
5	Договоры участия в долевом строительстве:	не зарегистрировано	
6	Заявленные в судебном порядке права требования:	данные отсутствуют	
7	Сведения о возможности предоставления третьим лицам персональных данных физического лица	данные отсутствуют	
8	Сведения о возражении в отношении зарегистрированного права:	данные отсутствуют	
9	Сведения о наличии решения об изъятии объекта недвижимости для государственных и муниципальных нужд:	данные отсутствуют	
10	Сведения о невозможности государственной регистрации без личного участия правообладателя или его законного представителя:	данные отсутствуют	
11	Правопритязания и сведения о наличии поступивших, но не рассмотренных заявлений о проведении государственной регистрации права (перехода, прекращения права), ограничения права или обременения объекта недвижимости, сделки в отношении объекта недвижимости:	отсутствуют	

полное наименование должности	 ДОКУМЕНТ ПОДПИСАН ЭЛЕКТРОННОЙ ПОДПИСЬЮ Сертификат: 00BВ056B7401СВ38D2B3576ACDC8425108 Владелец: ФЕДЕРАЛЬНАЯ СЛУЖБА ГОСУДАРСТВЕННОЙ РЕГИСТРАЦИИ, КАДАСТРА И КАРТОГРАФИИ Действителен: с 27.06.2023 по 19.09.2024	инициалы, фамилия

Выписка из Единого государственного реестра недвижимости об объекте недвижимости  
Описание местоположения объекта недвижимости

Сооружение			
вид объекта недвижимости			
Лист № 1 раздела 5	Всего листов раздела 5: 1	Всего разделов: 4	Всего листов выписки: 129
20.11.2023г. № КУВИ-001/2023-261755223			
Кадастровый номер:		59:32:0000000:9265	

Схема расположения объекта недвижимости (части объекта недвижимости) на земельном участке(ах)



Масштаб 1:50000

Условные обозначения:


	ДОКУМЕНТ ПОДПИСАН	_____ инициалы, фамилия
	ЭЛЕКТРОННОЙ ПОДПИСЬЮ	
Сертификат: 00BV056B7401CB38D2B3576ACDC8425108		
Владелец: ФЕДЕРАЛЬНАЯ СЛУЖБА ГОСУДАРСТВЕННОЙ		
РЕГИСТРАЦИИ, КАДАСТРА И КАРТОГРАФИИ		
Действителен: с 27.06.2023 по 19.09.2024		
_____		
полное наименование должности		



Выписка из Единого государственного реестра недвижимости об объекте недвижимости  
Описание местоположения объекта недвижимости

Сооружение			
вид объекта недвижимости			
Лист № 1 раздела 5.1	Всего листов раздела 5.1: 124	Всего разделов: 4	Всего листов выписки: 129
20.11.2023г. № КУВИ-001/2023-261755223			
Кадастровый номер:		59:32:0000000:9265	

1. Сведения о координатах характерных точек контура объекта недвижимости						
Система координат МСК-59, зона 2						
Номер точки	Координаты, м		Радиус, м	Средняя квадратическая погрешность определения координат характерных точек контура, м	Глубина, высота, м	
	X	Y			H1	H2
1	2	3	4	5	6	7
1	509977.15	2247143.13	-	0.1	данные отсутствуют	данные отсутствуют
2	509983.59	2247182.31	-	0.1	данные отсутствуют	данные отсутствуют
3	509951.78	2247187.5	-	0.1	данные отсутствуют	данные отсутствуют
4	509945.13	2247148.15	-	0.1	данные отсутствуют	данные отсутствуют
1	509977.15	2247143.13	-	0.1	данные отсутствуют	данные отсутствуют
1	509698.16	2244621.9	0.13	0.1	данные отсутствуют	данные отсутствуют
1	509696.03	2244622.46	0.13	0.1	данные отсутствуют	данные отсутствуют
1	509683.33	2244660.09	0.13	0.1	данные отсутствуют	данные отсутствуют
1	509669.13	2244699.49	0.13	0.1	данные отсутствуют	данные отсутствуют
1	509659.71	2244616.39	0.13	0.1	данные отсутствуют	данные отсутствуют
1	509635.18	2244611.65	0.13	0.1	данные отсутствуют	данные отсутствуют
1	509633.99	2244613.47	0.13	0.1	данные отсутствуют	данные отсутствуют

полное наименование должности	 ДОКУМЕНТ ПОДПИСАН ЭЛЕКТРОННОЙ ПОДПИСЬЮ	инициалы, фамилия
	Сертификат: 00BV056B7401CB38D2B3576ACDC8425108 Владелец: ФЕДЕРАЛЬНАЯ СЛУЖБА ГОСУДАРСТВЕННОЙ РЕГИСТРАЦИИ, КАДАСТРА И КАРТОГРАФИИ Действителен: с 27.06.2023 по 19.09.2024	





Сооружение			
вид объекта недвижимости			
Лист № 2 раздела 5.1	Всего листов раздела 5.1: 124	Всего разделов: 4	Всего листов выписки: 129

20.11.2023г. № КУВИ-001/2023-261755223

Кадастровый номер: 59:32:0000000:9265

1	508770.89	2244562.39	0.13	0.1	данные отсутствуют	данные отсутствуют
1	508768.67	2244562.65	0.13	0.1	данные отсутствуют	данные отсутствуют
1	508728.76	2244569.94	0.13	0.1	данные отсутствуют	данные отсутствуют
1	508686.56	2244578.32	0.13	0.1	данные отсутствуют	данные отсутствуют
1	508672.46	2244555.91	0.13	0.1	данные отсутствуют	данные отсутствуют
1	508647.21	2244517.1	0.13	0.1	данные отсутствуют	данные отсутствуют
1	508624.55	2244480.45	0.13	0.1	данные отсутствуют	данные отсутствуют
1	508623.1	2244482.54	0.13	0.1	данные отсутствуют	данные отсутствуют
1	508603.47	2244510.18	0.13	0.1	данные отсутствуют	данные отсутствуют
1	508583.45	2244538.84	0.13	0.1	данные отсутствуют	данные отсутствуют
1	508561.24	2244570.06	0.13	0.1	данные отсутствуют	данные отсутствуют
1	508544.75	2244593.28	0.13	0.1	данные отсутствуют	данные отсутствуют
1	508543.18	2244595.51	0.13	0.1	данные отсутствуют	данные отсутствуют
1	508544.12	2244608.21	0.13	0.1	данные отсутствуют	данные отсутствуют
1	508544.34	2244610.89	0.13	0.1	данные отсутствуют	данные отсутствуют
1	508550.33	2244621.08	0.13	0.1	данные отсутствуют	данные отсутствуют
1	508507.53	2244620.42	0.13	0.1	данные отсутствуют	данные отсутствуют



ДОКУМЕНТ ПОДПИСАН  
ЭЛЕКТРОННОЙ ПОДПИСЬЮ

Сертификат: 00BV056B7401CB38D2B3576ACDC8425108

Владелец: ФЕДЕРАЛЬНАЯ СЛУЖБА ГОСУДАРСТВЕННОЙ  
РЕГИСТРАЦИИ, КАДАСТРА И КАРТОГРАФИИ  
Действителен: с 27.06.2023 по 19.09.2024

полное наименование должности

инициалы, фамилия



## Сооружение

вид объекта недвижимости

Лист № 3 раздела 5.1

Всего листов раздела 5.1: 124

Всего разделов: 4

Всего листов выписки: 129

20.11.2023г. № КУВИ-001/2023-261755223

Кадастровый номер:

59:32:0000000:9265

1	508507.74	2244618.12	0.13	0.1	данные отсутствуют	данные отсутствуют
1	508484.72	2244630.53	0.13	0.1	данные отсутствуют	данные отсутствуют
1	508465.87	2244623.92	0.13	0.1	данные отсутствуют	данные отсутствуют
1	508431.42	2244628.85	0.13	0.1	данные отсутствуют	данные отсутствуют
1	508397.2	2244632.43	0.13	0.1	данные отсутствуют	данные отсутствуют
1	508377.19	2244597.88	0.13	0.1	данные отсутствуют	данные отсутствуют
1	508375.15	2244598.84	0.13	0.1	данные отсутствуют	данные отсутствуют
1	508362.3	2244569.23	0.13	0.1	данные отсутствуют	данные отсутствуют
1	508344.81	2244536.51	0.13	0.1	данные отсутствуют	данные отсутствуют
1	508348.64	2244607.29	0.13	0.1	данные отсутствуют	данные отсутствуют
1	508315.49	2244617.93	0.13	0.1	данные отсутствуют	данные отсутствуют
1	508444.21	2244712.26	0.13	0.1	данные отсутствуют	данные отсутствуют
1	508446.5	2244711.29	0.13	0.1	данные отсутствуют	данные отсутствуют
1	508470.48	2244698.1	0.13	0.1	данные отсутствуют	данные отсутствуют
1	508494.5	2244684.88	0.13	0.1	данные отсутствуют	данные отсутствуют
1	508522.58	2244669.3	0.13	0.1	данные отсутствуют	данные отсутствуют
1	508549.35	2244654.1	0.13	0.1	данные отсутствуют	данные отсутствуют



ДОКУМЕНТ ПОДПИСАН  
ЭЛЕКТРОННОЙ ПОДПИСЬЮ

Сертификат: 00BV056B7401CB38D2B3576ACDC8425108

Владелец: ФЕДЕРАЛЬНАЯ СЛУЖБА ГОСУДАРСТВЕННОЙ  
РЕГИСТРАЦИИ, КАДАСТРА И КАРТОГРАФИИ  
Действителен: с 27.06.2023 по 19.09.2024

полное наименование должности

инициалы, фамилия



Сооружение			
вид объекта недвижимости			
Лист № 4 раздела 5.1	Всего листов раздела 5.1: 124	Всего разделов: 4	Всего листов выписки: 129

20.11.2023г. № КУВИ-001/2023-261755223

Кадастровый номер: 59:32:0000000:9265

1	508547.73	2244652.4	0.13	0.1	данные отсутствуют	данные отсутствуют
1	508673.47	2244642.65	0.13	0.1	данные отсутствуют	данные отсутствуют
1	508678.2	2244653.26	0.13	0.1	данные отсутствуют	данные отсутствуют
1	508713.1	2244648.52	0.13	0.1	данные отсутствуют	данные отсутствуют
1	508716.61	2244648.54	0.13	0.1	данные отсутствуют	данные отсутствуют
1	509951.12	2246833.28	0.13	0.1	данные отсутствуют	данные отсутствуют
1	511676.24	2248080.96	0.13	0.1	данные отсутствуют	данные отсутствуют
1	511679.04	2248083.15	0.13	0.1	данные отсутствуют	данные отсутствуют
1	510490.52	2244625.21	-	0.1	данные отсутствуют	данные отсутствуют
2	510490.46	2244625.4	-	0.1	данные отсутствуют	данные отсутствуют
3	510490.27	2244625.35	-	0.1	данные отсутствуют	данные отсутствуют
4	510490.32	2244625.16	-	0.1	данные отсутствуют	данные отсутствуют
1	510490.52	2244625.21	-	0.1	данные отсутствуют	данные отсутствуют
1	510469.49	2244619.45	-	0.1	данные отсутствуют	данные отсутствуют
2	510469.47	2244619.65	-	0.1	данные отсутствуют	данные отсутствуют
3	510469.27	2244619.64	-	0.1	данные отсутствуют	данные отсутствуют
4	510469.29	2244619.44	-	0.1	данные отсутствуют	данные отсутствуют



ДОКУМЕНТ ПОДПИСАН  
ЭЛЕКТРОННОЙ ПОДПИСЬЮ

Сертификат: 00BV056B7401CB38D2B3576ACDC8425108

Владелец: ФЕДЕРАЛЬНАЯ СЛУЖБА ГОСУДАРСТВЕННОЙ  
РЕГИСТРАЦИИ, КАДАСТРА И КАРТОГРАФИИ  
Действителен: с 27.06.2023 по 19.09.2024

полное наименование должности

инициалы, фамилия



## Сооружение

вид объекта недвижимости

Лист № 5 раздела 5.1

Всего листов раздела 5.1: 124

Всего разделов: 4

Всего листов выписки: 129

20.11.2023г. № КУВИ-001/2023-261755223

Кадастровый номер:

59:32:0000000:9265

1	510469.49	2244619.45	-	0.1	данные отсутствуют	данные отсутствуют
1	510464.71	2244619.17	-	0.1	данные отсутствуют	данные отсутствуют
2	510464.71	2244619.37	-	0.1	данные отсутствуют	данные отсутствуют
3	510464.51	2244619.37	-	0.1	данные отсутствуют	данные отсутствуют
4	510464.51	2244619.17	-	0.1	данные отсутствуют	данные отсутствуют
1	510464.71	2244619.17	-	0.1	данные отсутствуют	данные отсутствуют
1	510417.94	2244619.57	-	0.1	данные отсутствуют	данные отсутствуют
2	510417.94	2244619.77	-	0.1	данные отсутствуют	данные отсутствуют
3	510417.74	2244619.78	-	0.1	данные отсутствуют	данные отсутствуют
4	510417.74	2244619.58	-	0.1	данные отсутствуют	данные отсутствуют
1	510417.94	2244619.57	-	0.1	данные отсутствуют	данные отсутствуют
1	510328.02	2244620.6	-	0.1	данные отсутствуют	данные отсутствуют
2	510328.02	2244620.8	-	0.1	данные отсутствуют	данные отсутствуют
3	510327.82	2244620.81	-	0.1	данные отсутствуют	данные отсутствуют
4	510327.82	2244620.61	-	0.1	данные отсутствуют	данные отсутствуют
1	510328.02	2244620.6	-	0.1	данные отсутствуют	данные отсутствуют
1	510264.5	2244621.72	-	0.1	данные отсутствуют	данные отсутствуют



ДОКУМЕНТ ПОДПИСАН  
ЭЛЕКТРОННОЙ ПОДПИСЬЮ

Сертификат: 00BV056B7401CB38D2B3576ACDC8425108

Владелец: ФЕДЕРАЛЬНАЯ СЛУЖБА ГОСУДАРСТВЕННОЙ  
РЕГИСТРАЦИИ, КАДАСТРА И КАРТОГРАФИИ  
Действителен: с 27.06.2023 по 19.09.2024

полное наименование должности

инициалы, фамилия



Сооружение			
вид объекта недвижимости			
Лист № 6 раздела 5.1	Всего листов раздела 5.1: 124	Всего разделов: 4	Всего листов выписки: 129

20.11.2023г. № КУВИ-001/2023-261755223

Кадастровый номер: 59:32:0000000:9265

2	510264.51	2244621.92	-	0.1	данные отсутствуют	данные отсутствуют
3	510264.31	2244621.92	-	0.1	данные отсутствуют	данные отсутствуют
4	510264.3	2244621.72	-	0.1	данные отсутствуют	данные отсутствуют
1	510264.5	2244621.72	-	0.1	данные отсутствуют	данные отсутствуют
1	510230.24	2244622.21	-	0.1	данные отсутствуют	данные отсутствуют
2	510230.24	2244622.41	-	0.1	данные отсутствуют	данные отсутствуют
3	510230.04	2244622.42	-	0.1	данные отсутствуют	данные отсутствуют
4	510230.04	2244622.22	-	0.1	данные отсутствуют	данные отсутствуют
1	510230.24	2244622.21	-	0.1	данные отсутствуют	данные отсутствуют
1	510161.2	2244623.46	-	0.1	данные отсутствуют	данные отсутствуют
2	510161.2	2244623.66	-	0.1	данные отсутствуют	данные отсутствуют
3	510161	2244623.66	-	0.1	данные отсутствуют	данные отсутствуют
4	510161	2244623.46	-	0.1	данные отсутствуют	данные отсутствуют
1	510161.2	2244623.46	-	0.1	данные отсутствуют	данные отсутствуют
1	510098.28	2244624.4	-	0.1	данные отсутствуют	данные отсутствуют
2	510098.28	2244624.6	-	0.1	данные отсутствуют	данные отсутствуют
3	510098.08	2244624.6	-	0.1	данные отсутствуют	данные отсутствуют



ДОКУМЕНТ ПОДПИСАН  
ЭЛЕКТРОННОЙ ПОДПИСЬЮ

Сертификат: 00BV056B7401CB38D2B3576ACDC8425108

Владелец: ФЕДЕРАЛЬНАЯ СЛУЖБА ГОСУДАРСТВЕННОЙ

РЕГИСТРАЦИИ, КАДАСТРА И КАРТОГРАФИИ

Действителен: с 27.06.2023 по 19.09.2024

полное наименование должности

инициалы, фамилия





## Сооружение

вид объекта недвижимости

Лист № 7 раздела 5.1

Всего листов раздела 5.1: 124

Всего разделов: 4

Всего листов выписки: 129

20.11.2023г. № КУВИ-001/2023-261755223

Кадастровый номер:

59:32:0000000:9265

4	510098.08	2244624.4	-	0.1	данные отсутствуют	данные отсутствуют
1	510098.28	2244624.4	-	0.1	данные отсутствуют	данные отсутствуют
1	510044.91	2244625.13	-	0.1	данные отсутствуют	данные отсутствуют
2	510044.91	2244625.33	-	0.1	данные отсутствуют	данные отсутствуют
3	510044.71	2244625.33	-	0.1	данные отсутствуют	данные отсутствуют
4	510044.71	2244625.13	-	0.1	данные отсутствуют	данные отсутствуют
1	510044.91	2244625.13	-	0.1	данные отсутствуют	данные отсутствуют
1	509977.11	2244626.47	-	0.1	данные отсутствуют	данные отсутствуют
2	509977.11	2244626.67	-	0.1	данные отсутствуют	данные отсутствуют
3	509976.91	2244626.67	-	0.1	данные отсутствуют	данные отсутствуют
4	509976.91	2244626.47	-	0.1	данные отсутствуют	данные отсутствуют
1	509977.11	2244626.47	-	0.1	данные отсутствуют	данные отсутствуют
1	509923.68	2244627.35	-	0.1	данные отсутствуют	данные отсутствуют
2	509923.69	2244627.55	-	0.1	данные отсутствуют	данные отсутствуют
3	509923.49	2244627.55	-	0.1	данные отсутствуют	данные отсутствуют
4	509923.48	2244627.35	-	0.1	данные отсутствуют	данные отсутствуют
1	509923.68	2244627.35	-	0.1	данные отсутствуют	данные отсутствуют



ДОКУМЕНТ ПОДПИСАН  
ЭЛЕКТРОННОЙ ПОДПИСЬЮ

Сертификат: 00BV056B7401CB38D2B3576ACDC8425108

Владелец: ФЕДЕРАЛЬНАЯ СЛУЖБА ГОСУДАРСТВЕННОЙ  
РЕГИСТРАЦИИ, КАДАСТРА И КАРТОГРАФИИ  
Действителен: с 27.06.2023 по 19.09.2024

полное наименование должности

инициалы, фамилия



Сооружение			
вид объекта недвижимости			
Лист № 8 раздела 5.1	Всего листов раздела 5.1: 124	Всего разделов: 4	Всего листов выписки: 129

20.11.2023г. № КУВИ-001/2023-261755223

Кадастровый номер: 59:32:0000000:9265

1	509872.39	2244628.43	-	0.1	данные отсутствуют	данные отсутствуют
2	509872.39	2244628.63	-	0.1	данные отсутствуют	данные отсутствуют
3	509872.19	2244628.63	-	0.1	данные отсутствуют	данные отсутствуют
4	509872.19	2244628.43	-	0.1	данные отсутствуют	данные отсутствуют
1	509872.39	2244628.43	-	0.1	данные отсутствуют	данные отсутствуют
1	509824.78	2244629.03	-	0.1	данные отсутствуют	данные отсутствуют
2	509824.79	2244629.23	-	0.1	данные отсутствуют	данные отсутствуют
3	509824.59	2244629.24	-	0.1	данные отсутствуют	данные отсутствуют
4	509824.58	2244629.04	-	0.1	данные отсутствуют	данные отсутствуют
1	509824.78	2244629.03	-	0.1	данные отсутствуют	данные отсутствуют
1	509817.97	2244629.17	-	0.1	данные отсутствуют	данные отсутствуют
2	509817.98	2244629.37	-	0.1	данные отсутствуют	данные отсутствуют
3	509817.78	2244629.38	-	0.1	данные отсутствуют	данные отсутствуют
4	509817.77	2244629.18	-	0.1	данные отсутствуют	данные отсутствуют
1	509817.97	2244629.17	-	0.1	данные отсутствуют	данные отсутствуют
1	509772.11	2244632.39	-	0.1	данные отсутствуют	данные отсутствуют
2	509772.11	2244632.59	-	0.1	данные отсутствуют	данные отсутствуют



ДОКУМЕНТ ПОДПИСАН  
ЭЛЕКТРОННОЙ ПОДПИСЬЮ

Сертификат: 00BV056B7401CB38D2B3576ACDC8425108

Владелец: ФЕДЕРАЛЬНАЯ СЛУЖБА ГОСУДАРСТВЕННОЙ  
РЕГИСТРАЦИИ, КАДАСТРА И КАРТОГРАФИИ  
Действителен: с 27.06.2023 по 19.09.2024

полное наименование должности

инициалы, фамилия



## Сооружение

вид объекта недвижимости

Лист № 9 раздела 5.1

Всего листов раздела 5.1: 124

Всего разделов: 4

Всего листов выписки: 129

20.11.2023г. № КУВИ-001/2023-261755223

Кадастровый номер:

59:32:0000000:9265

3	509771.91	2244632.6	-	0.1	данные отсутствуют	данные отсутствуют
4	509771.91	2244632.4	-	0.1	данные отсутствуют	данные отсутствуют
1	509772.11	2244632.39	-	0.1	данные отсутствуют	данные отсутствуют
1	509730.81	2244633.36	-	0.1	данные отсутствуют	данные отсутствуют
2	509730.81	2244633.56	-	0.1	данные отсутствуют	данные отсутствуют
3	509730.61	2244633.56	-	0.1	данные отсутствуют	данные отсутствуют
4	509730.61	2244633.36	-	0.1	данные отсутствуют	данные отсутствуют
1	509730.81	2244633.36	-	0.1	данные отсутствуют	данные отсутствуют
1	509730.78	2244627.87	-	0.1	данные отсутствуют	данные отсутствуют
2	509730.76	2244628.07	-	0.1	данные отсутствуют	данные отсутствуют
3	509730.56	2244628.05	-	0.1	данные отсутствуют	данные отсутствуют
4	509730.58	2244627.85	-	0.1	данные отсутствуют	данные отсутствуют
1	509730.78	2244627.87	-	0.1	данные отсутствуют	данные отсутствуют
1	509966.01	2242437.4	-	0.1	данные отсутствуют	данные отсутствуют
2	509965.95	2242437.59	-	0.1	данные отсутствуют	данные отсутствуют
3	509965.76	2242437.53	-	0.1	данные отсутствуют	данные отсутствуют
4	509965.82	2242437.34	-	0.1	данные отсутствуют	данные отсутствуют



ДОКУМЕНТ ПОДПИСАН  
ЭЛЕКТРОННОЙ ПОДПИСЬЮ

Сертификат: 00BV056B7401CB38D2B3576ACDC8425108

Владелец: ФЕДЕРАЛЬНАЯ СЛУЖБА ГОСУДАРСТВЕННОЙ  
РЕГИСТРАЦИИ, КАДАСТРА И КАРТОГРАФИИ  
Действителен: с 27.06.2023 по 19.09.2024

полное наименование должности

инициалы, фамилия



## Сооружение

вид объекта недвижимости

Лист № 10 раздела 5.1

Всего листов раздела 5.1: 124

Всего разделов: 4

Всего листов выписки: 129

20.11.2023г. № КУВИ-001/2023-261755223

Кадастровый номер:

59:32:0000000:9265

1	509966.01	2242437.4	-	0.1	данные отсутствуют	данные отсутствуют
1	509961.65	2242435.91	-	0.1	данные отсутствуют	данные отсутствуют
2	509961.58	2242436.1	-	0.1	данные отсутствуют	данные отсутствуют
3	509961.39	2242436.02	-	0.1	данные отсутствуют	данные отсутствуют
4	509961.47	2242435.84	-	0.1	данные отсутствуют	данные отсутствуют
1	509961.65	2242435.91	-	0.1	данные отсутствуют	данные отсутствуют
1	509956.04	2242449.77	-	0.1	данные отсутствуют	данные отсутствуют
2	509955.95	2242449.94	-	0.1	данные отсутствуют	данные отсутствуют
3	509955.77	2242449.85	-	0.1	данные отсутствуют	данные отсутствуют
4	509955.87	2242449.67	-	0.1	данные отсутствуют	данные отсутствуют
1	509956.04	2242449.77	-	0.1	данные отсутствуют	данные отсутствуют
1	509954.23	2242452.83	-	0.1	данные отсутствуют	данные отсутствуют
2	509954.26	2242453.03	-	0.1	данные отсутствуют	данные отсутствуют
3	509954.07	2242453.06	-	0.1	данные отсутствуют	данные отсутствуют
4	509954.03	2242452.87	-	0.1	данные отсутствуют	данные отсутствуют
1	509954.23	2242452.83	-	0.1	данные отсутствуют	данные отсутствуют
1	509952.54	2242442.93	-	0.1	данные отсутствуют	данные отсутствуют



ДОКУМЕНТ ПОДПИСАН  
ЭЛЕКТРОННОЙ ПОДПИСЬЮ

Сертификат: 00BV056B7401CB38D2B3576ACDC8425108

Владелец: ФЕДЕРАЛЬНАЯ СЛУЖБА ГОСУДАРСТВЕННОЙ  
РЕГИСТРАЦИИ, КАДАСТРА И КАРТОГРАФИИ  
Действителен: с 27.06.2023 по 19.09.2024

полное наименование должности

инициалы, фамилия



## Сооружение

вид объекта недвижимости

Лист № 11 раздела 5.1

Всего листов раздела 5.1: 124

Всего разделов: 4

Всего листов выписки: 129

20.11.2023г. № КУВИ-001/2023-261755223

Кадастровый номер:

59:32:0000000:9265

2	509952.51	2242443.13	-	0.1	данные отсутствуют	данные отсутствуют
3	509952.31	2242443.1	-	0.1	данные отсутствуют	данные отсутствуют
4	509952.34	2242442.9	-	0.1	данные отсутствуют	данные отсутствуют
1	509952.54	2242442.93	-	0.1	данные отсутствуют	данные отсутствуют
1	509614.34	2244641.32	-	0.1	данные отсутствуют	данные отсутствуют
2	509614.34	2244641.52	-	0.1	данные отсутствуют	данные отсутствуют
3	509614.14	2244641.52	-	0.1	данные отсутствуют	данные отсутствуют
4	509614.14	2244641.32	-	0.1	данные отсутствуют	данные отсутствуют
1	509614.34	2244641.32	-	0.1	данные отсутствуют	данные отсутствуют
1	509565.03	2244641.49	-	0.1	данные отсутствуют	данные отсутствуют
2	509565.03	2244641.69	-	0.1	данные отсутствуют	данные отсутствуют
3	509564.83	2244641.69	-	0.1	данные отсутствуют	данные отсутствуют
4	509564.83	2244641.49	-	0.1	данные отсутствуют	данные отсутствуют
1	509565.03	2244641.49	-	0.1	данные отсутствуют	данные отсутствуют
1	509513.32	2244641.52	-	0.1	данные отсутствуют	данные отсутствуют
2	509513.33	2244641.72	-	0.1	данные отсутствуют	данные отсутствуют
3	509513.13	2244641.72	-	0.1	данные отсутствуют	данные отсутствуют



ДОКУМЕНТ ПОДПИСАН  
ЭЛЕКТРОННОЙ ПОДПИСЬЮ

Сертификат: 00BV056B7401CB38D2B3576ACDC8425108

Владелец: ФЕДЕРАЛЬНАЯ СЛУЖБА ГОСУДАРСТВЕННОЙ

РЕГИСТРАЦИИ, КАДАСТРА И КАРТОГРАФИИ

Действителен: с 27.06.2023 по 19.09.2024

полное наименование должности

инициалы, фамилия





Сооружение			
вид объекта недвижимости			

Лист № 12 раздела 5.1	Всего листов раздела 5.1: 124	Всего разделов: 4	Всего листов выписки: 129
-----------------------	-------------------------------	-------------------	---------------------------

20.11.2023г. № КУВИ-001/2023-261755223

Кадастровый номер: 59:32:0000000:9265

4	509513.12	2244641.52	-	0.1	данные отсутствуют	данные отсутствуют
1	509513.32	2244641.52	-	0.1	данные отсутствуют	данные отсутствуют
1	509443.94	2244641.91	-	0.1	данные отсутствуют	данные отсутствуют
2	509443.94	2244642.11	-	0.1	данные отсутствуют	данные отсутствуют
3	509443.74	2244642.11	-	0.1	данные отсутствуют	данные отсутствуют
4	509443.74	2244641.91	-	0.1	данные отсутствуют	данные отсутствуют
1	509443.94	2244641.91	-	0.1	данные отсутствуют	данные отсутствуют
1	509395.58	2244641.87	-	0.1	данные отсутствуют	данные отсутствуют
2	509395.58	2244642.07	-	0.1	данные отсутствуют	данные отсутствуют
3	509395.38	2244642.07	-	0.1	данные отсутствуют	данные отсутствуют
4	509395.38	2244641.87	-	0.1	данные отсутствуют	данные отсутствуют
1	509395.58	2244641.87	-	0.1	данные отсутствуют	данные отсутствуют
1	509355.04	2244641.98	-	0.1	данные отсутствуют	данные отсутствуют
2	509355.04	2244642.18	-	0.1	данные отсутствуют	данные отсутствуют
3	509354.84	2244642.18	-	0.1	данные отсутствуют	данные отсутствуют
4	509354.84	2244641.98	-	0.1	данные отсутствуют	данные отсутствуют
1	509355.04	2244641.98	-	0.1	данные отсутствуют	данные отсутствуют



ДОКУМЕНТ ПОДПИСАН  
ЭЛЕКТРОННОЙ ПОДПИСЬЮ

Сертификат: 00BV056B7401CB38D2B3576ACDC8425108

Владелец: ФЕДЕРАЛЬНАЯ СЛУЖБА ГОСУДАРСТВЕННОЙ  
РЕГИСТРАЦИИ, КАДАСТРА И КАРТОГРАФИИ  
Действителен: с 27.06.2023 по 19.09.2024

полное наименование должности

инициалы, фамилия



## Сооружение

вид объекта недвижимости

Лист № 13 раздела 5.1

Всего листов раздела 5.1: 124

Всего разделов: 4

Всего листов выписки: 129

20.11.2023г. № КУВИ-001/2023-261755223

Кадастровый номер:

59:32:0000000:9265

1	509307.86	2244642.19	-	0.1	данные отсутствуют	данные отсутствуют
2	509307.86	2244642.39	-	0.1	данные отсутствуют	данные отсутствуют
3	509307.66	2244642.39	-	0.1	данные отсутствуют	данные отсутствуют
4	509307.66	2244642.19	-	0.1	данные отсутствуют	данные отсутствуют
1	509307.86	2244642.19	-	0.1	данные отсутствуют	данные отсутствуют
1	509261.7	2244642.49	-	0.1	данные отсутствуют	данные отсутствуют
2	509261.7	2244642.69	-	0.1	данные отсутствуют	данные отсутствуют
3	509261.5	2244642.7	-	0.1	данные отсутствуют	данные отсутствуют
4	509261.5	2244642.5	-	0.1	данные отсутствуют	данные отсутствуют
1	509261.7	2244642.49	-	0.1	данные отсутствуют	данные отсутствуют
1	509214.18	2244642.77	-	0.1	данные отсутствуют	данные отсутствуют
2	509214.18	2244642.97	-	0.1	данные отсутствуют	данные отсутствуют
3	509213.98	2244642.96	-	0.1	данные отсутствуют	данные отсутствуют
4	509213.98	2244642.76	-	0.1	данные отсутствуют	данные отсутствуют
1	509214.18	2244642.77	-	0.1	данные отсутствуют	данные отсутствуют
1	509165.77	2244642.7	-	0.1	данные отсутствуют	данные отсутствуют
2	509165.78	2244642.9	-	0.1	данные отсутствуют	данные отсутствуют



ДОКУМЕНТ ПОДПИСАН  
ЭЛЕКТРОННОЙ ПОДПИСЬЮ

Сертификат: 00BV056B7401CB38D2B3576ACDC8425108

Владелец: ФЕДЕРАЛЬНАЯ СЛУЖБА ГОСУДАРСТВЕННОЙ

РЕГИСТРАЦИИ, КАДАСТРА И КАРТОГРАФИИ

Действителен: с 27.06.2023 по 19.09.2024

полное наименование должности

инициалы, фамилия



## Сооружение

вид объекта недвижимости

Лист № 14 раздела 5.1

Всего листов раздела 5.1: 124

Всего разделов: 4

Всего листов выписки: 129

20.11.2023г. № КУВИ-001/2023-261755223

Кадастровый номер:

59:32:0000000:9265

3	509165.58	2244642.9	-	0.1	данные отсутствуют	данные отсутствуют
4	509165.57	2244642.7	-	0.1	данные отсутствуют	данные отсутствуют
1	509165.77	2244642.7	-	0.1	данные отсутствуют	данные отсутствуют
1	509113.81	2244642.96	-	0.1	данные отсутствуют	данные отсутствуют
2	509113.81	2244643.16	-	0.1	данные отсутствуют	данные отсутствуют
3	509113.61	2244643.16	-	0.1	данные отсутствуют	данные отсутствуют
4	509113.61	2244642.96	-	0.1	данные отсутствуют	данные отсутствуют
1	509113.81	2244642.96	-	0.1	данные отсутствуют	данные отсутствуют
1	509059.59	2244643.17	-	0.1	данные отсутствуют	данные отсутствуют
2	509059.6	2244643.37	-	0.1	данные отсутствуют	данные отсутствуют
3	509059.4	2244643.37	-	0.1	данные отсутствуют	данные отсутствуют
4	509059.39	2244643.17	-	0.1	данные отсутствуют	данные отсутствуют
1	509059.59	2244643.17	-	0.1	данные отсутствуют	данные отсутствуют
1	509005.22	2244643.56	-	0.1	данные отсутствуют	данные отсутствуют
2	509005.22	2244643.76	-	0.1	данные отсутствуют	данные отсутствуют
3	509005.02	2244643.76	-	0.1	данные отсутствуют	данные отсутствуют
4	509005.02	2244643.56	-	0.1	данные отсутствуют	данные отсутствуют



ДОКУМЕНТ ПОДПИСАН  
ЭЛЕКТРОННОЙ ПОДПИСЬЮ

Сертификат: 00BV056B7401CB38D2B3576ACDC8425108

Владелец: ФЕДЕРАЛЬНАЯ СЛУЖБА ГОСУДАРСТВЕННОЙ

РЕГИСТРАЦИИ, КАДАСТРА И КАРТОГРАФИИ

Действителен: с 27.06.2023 по 19.09.2024

полное наименование должности

инициалы, фамилия



Сооружение			
вид объекта недвижимости			
Лист № 15 раздела 5.1	Всего листов раздела 5.1: 124	Всего разделов: 4	Всего листов выписки: 129

20.11.2023г. № КУВИ-001/2023-261755223

Кадастровый номер: 59:32:0000000:9265

1	509005.22	2244643.56	-	0.1	данные отсутствуют	данные отсутствуют
1	508951.97	2244644.01	-	0.1	данные отсутствуют	данные отсутствуют
2	508951.98	2244644.21	-	0.1	данные отсутствуют	данные отсутствуют
3	508951.78	2244644.21	-	0.1	данные отсутствуют	данные отсутствуют
4	508951.77	2244644.01	-	0.1	данные отсутствуют	данные отсутствуют
1	508951.97	2244644.01	-	0.1	данные отсутствуют	данные отсутствуют
1	508895.24	2244644.52	-	0.1	данные отсутствуют	данные отсутствуют
2	508895.25	2244644.72	-	0.1	данные отсутствуют	данные отсутствуют
3	508895.05	2244644.73	-	0.1	данные отсутствуют	данные отсутствуют
4	508895.04	2244644.53	-	0.1	данные отсутствуют	данные отсутствуют
1	508895.24	2244644.52	-	0.1	данные отсутствуют	данные отсутствуют
1	508846.63	2244644.87	-	0.1	данные отсутствуют	данные отсутствуют
2	508846.63	2244645.07	-	0.1	данные отсутствуют	данные отсутствуют
3	508846.43	2244645.07	-	0.1	данные отсутствуют	данные отсутствуют
4	508846.43	2244644.87	-	0.1	данные отсутствуют	данные отсутствуют
1	508846.63	2244644.87	-	0.1	данные отсутствуют	данные отсутствуют
1	508798.86	2244645.16	-	0.1	данные отсутствуют	данные отсутствуют



ДОКУМЕНТ ПОДПИСАН  
ЭЛЕКТРОННОЙ ПОДПИСЬЮ

Сертификат: 00BV056B7401CB38D2B3576ACDC8425108

Владелец: ФЕДЕРАЛЬНАЯ СЛУЖБА ГОСУДАРСТВЕННОЙ  
РЕГИСТРАЦИИ, КАДАСТРА И КАРТОГРАФИИ  
Действителен: с 27.06.2023 по 19.09.2024

полное наименование должности

инициалы, фамилия



## Сооружение

вид объекта недвижимости

Лист № 16 раздела 5.1

Всего листов раздела 5.1: 124

Всего разделов: 4

Всего листов выписки: 129

20.11.2023г. № КУВИ-001/2023-261755223

Кадастровый номер:

59:32:0000000:9265

2	508798.78	2244645.34	-	0.1	данные отсутствуют	данные отсутствуют
3	508798.6	2244645.25	-	0.1	данные отсутствуют	данные отсутствуют
4	508798.68	2244645.07	-	0.1	данные отсутствуют	данные отсутствуют
1	508798.86	2244645.16	-	0.1	данные отсутствуют	данные отсутствуют
1	508801.23	2244639.89	-	0.1	данные отсутствуют	данные отсутствуют
2	508801.32	2244640.07	-	0.1	данные отсутствуют	данные отсутствуют
3	508801.14	2244640.16	-	0.1	данные отсутствуют	данные отсутствуют
4	508801.05	2244639.98	-	0.1	данные отсутствуют	данные отсутствуют
1	508801.23	2244639.89	-	0.1	данные отсутствуют	данные отсутствуют
1	508785.49	2244607.28	-	0.1	данные отсутствуют	данные отсутствуют
2	508785.58	2244607.46	-	0.1	данные отсутствуют	данные отсутствуют
3	508785.4	2244607.55	-	0.1	данные отсутствуют	данные отсутствуют
4	508785.32	2244607.37	-	0.1	данные отсутствуют	данные отсутствуют
1	508785.49	2244607.28	-	0.1	данные отсутствуют	данные отсутствуют
1	508770.01	2244575.87	-	0.1	данные отсутствуют	данные отсутствуют
2	508769.9	2244576.03	-	0.1	данные отсутствуют	данные отсутствуют
3	508769.73	2244575.92	-	0.1	данные отсутствуют	данные отсутствуют



ДОКУМЕНТ ПОДПИСАН  
ЭЛЕКТРОННОЙ ПОДПИСЬЮ

Сертификат: 00BV056B7401CB38D2B3576ACDC8425108

Владелец: ФЕДЕРАЛЬНАЯ СЛУЖБА ГОСУДАРСТВЕННОЙ  
РЕГИСТРАЦИИ, КАДАСТРА И КАРТОГРАФИИ  
Действителен: с 27.06.2023 по 19.09.2024

полное наименование должности

инициалы, фамилия





Сооружение			
вид объекта недвижимости			
Лист № 17 раздела 5.1	Всего листов раздела 5.1: 124	Всего разделов: 4	Всего листов выписки: 129

20.11.2023г. № КУВИ-001/2023-261755223

Кадастровый номер: 59:32:0000000:9265

4	508769.85	2244575.75	-	0.1	данные отсутствуют	данные отсутствуют
1	508770.01	2244575.87	-	0.1	данные отсутствуют	данные отсутствуют
1	508773.11	2244571.15	-	0.1	данные отсутствуют	данные отсутствуют
2	508773.13	2244571.35	-	0.1	данные отсутствуют	данные отсутствуют
3	508772.94	2244571.37	-	0.1	данные отсутствуют	данные отсутствуют
4	508772.91	2244571.18	-	0.1	данные отсутствуют	данные отсутствуют
1	508773.11	2244571.15	-	0.1	данные отсутствуют	данные отсутствуют
1	508719.33	2244577.69	-	0.1	данные отсутствуют	данные отсутствуют
2	508719.35	2244577.89	-	0.1	данные отсутствуют	данные отсутствуют
3	508719.15	2244577.92	-	0.1	данные отсутствуют	данные отсутствуют
4	508719.13	2244577.72	-	0.1	данные отсутствуют	данные отсутствуют
1	508719.33	2244577.69	-	0.1	данные отсутствуют	данные отсутствуют
1	508662.03	2244584.51	-	0.1	данные отсутствуют	данные отсутствуют
2	508662.06	2244584.71	-	0.1	данные отсутствуют	данные отсутствуют
3	508661.86	2244584.74	-	0.1	данные отсутствуют	данные отсутствуют
4	508661.83	2244584.54	-	0.1	данные отсутствуют	данные отсутствуют
1	508662.03	2244584.51	-	0.1	данные отсутствуют	данные отсутствуют



ДОКУМЕНТ ПОДПИСАН  
ЭЛЕКТРОННОЙ ПОДПИСЬЮ

Сертификат: 00BV056B7401CB38D2B3576ACDC8425108

Владелец: ФЕДЕРАЛЬНАЯ СЛУЖБА ГОСУДАРСТВЕННОЙ  
РЕГИСТРАЦИИ, КАДАСТРА И КАРТОГРАФИИ  
Действителен: с 27.06.2023 по 19.09.2024

полное наименование должности

инициалы, фамилия



## Сооружение

вид объекта недвижимости

Лист № 18 раздела 5.1

Всего листов раздела 5.1: 124

Всего разделов: 4

Всего листов выписки: 129

20.11.2023г. № КУВИ-001/2023-261755223

Кадастровый номер:

59:32:0000000:9265

1	508601.08	2244591.98	-	0.1	данные отсутствуют	данные отсутствуют
2	508601.1	2244592.18	-	0.1	данные отсутствуют	данные отсутствуют
3	508600.9	2244592.21	-	0.1	данные отсутствуют	данные отсутствуют
4	508600.88	2244592.01	-	0.1	данные отсутствуют	данные отсутствуют
1	508601.08	2244591.98	-	0.1	данные отсутствуют	данные отсутствуют
1	508550.37	2244598.39	-	0.1	данные отсутствуют	данные отсутствуют
2	508550.38	2244598.59	-	0.1	данные отсутствуют	данные отсутствуют
3	508550.19	2244598.6	-	0.1	данные отсутствуют	данные отсутствуют
4	508550.17	2244598.41	-	0.1	данные отсутствуют	данные отсутствуют
1	508550.37	2244598.39	-	0.1	данные отсутствуют	данные отсутствуют
1	508544.58	2244598.87	-	0.1	данные отсутствуют	данные отсутствуют
2	508544.7	2244599.03	-	0.1	данные отсутствуют	данные отсутствуют
3	508544.55	2244599.15	-	0.1	данные отсутствуют	данные отсутствуют
4	508544.42	2244598.99	-	0.1	данные отсутствуют	данные отсутствуют
1	508544.58	2244598.87	-	0.1	данные отсутствуют	данные отсутствуют
1	508554.31	2244611.11	-	0.1	данные отсутствуют	данные отсутствуют
2	508554.34	2244611.31	-	0.1	данные отсутствуют	данные отсутствуют



ДОКУМЕНТ ПОДПИСАН  
ЭЛЕКТРОННОЙ ПОДПИСЬЮ

Сертификат: 00BV056B7401CB38D2B3576ACDC8425108

Владелец: ФЕДЕРАЛЬНАЯ СЛУЖБА ГОСУДАРСТВЕННОЙ

РЕГИСТРАЦИИ, КАДАСТРА И КАРТОГРАФИИ

Действителен: с 27.06.2023 по 19.09.2024

полное наименование должности

инициалы, фамилия



## Сооружение

вид объекта недвижимости

Лист № 19 раздела 5.1

Всего листов раздела 5.1: 124

Всего разделов: 4

Всего листов выписки: 129

20.11.2023г. № КУВИ-001/2023-261755223

Кадастровый номер:

59:32:0000000:9265

3	508554.14	2244611.34	-	0.1	данные отсутствуют	данные отсутствуют
4	508554.11	2244611.14	-	0.1	данные отсутствуют	данные отсутствуют
1	508554.31	2244611.11	-	0.1	данные отсутствуют	данные отсутствуют
1	508555.05	2244616.23	-	0.1	данные отсутствуют	данные отсутствуют
2	508554.98	2244616.42	-	0.1	данные отсутствуют	данные отсутствуют
3	508554.79	2244616.35	-	0.1	данные отсутствуют	данные отсутствуют
4	508554.86	2244616.16	-	0.1	данные отсутствуют	данные отсутствуют
1	508555.05	2244616.23	-	0.1	данные отсутствуют	данные отсутствуют
1	508543.09	2244611.67	-	0.1	данные отсутствуют	данные отсутствуют
2	508543.09	2244611.87	-	0.1	данные отсутствуют	данные отсутствуют
3	508542.89	2244611.87	-	0.1	данные отсутствуют	данные отсутствуют
4	508542.89	2244611.67	-	0.1	данные отсутствуют	данные отсутствуют
1	508543.09	2244611.67	-	0.1	данные отсутствуют	данные отсутствуют
1	508543.2	2244621.66	-	0.1	данные отсутствуют	данные отсутствуют
2	508543.2	2244621.86	-	0.1	данные отсутствуют	данные отсутствуют
3	508543	2244621.85	-	0.1	данные отсутствуют	данные отсутствуют
4	508543	2244621.65	-	0.1	данные отсутствуют	данные отсутствуют



ДОКУМЕНТ ПОДПИСАН  
ЭЛЕКТРОННОЙ ПОДПИСЬЮ

Сертификат: 00BV056B7401CB38D2B3576ACDC8425108

Владелец: ФЕДЕРАЛЬНАЯ СЛУЖБА ГОСУДАРСТВЕННОЙ  
РЕГИСТРАЦИИ, КАДАСТРА И КАРТОГРАФИИ  
Действителен: с 27.06.2023 по 19.09.2024

полное наименование должности

инициалы, фамилия



Сооружение			
вид объекта недвижимости			
Лист № 20 раздела 5.1	Всего листов раздела 5.1: 124	Всего разделов: 4	Всего листов выписки: 129

20.11.2023г. № КУВИ-001/2023-261755223

Кадастровый номер: 59:32:0000000:9265

1	508543.2	2244621.66	-	0.1	данные отсутствуют	данные отсутствуют
1	508542.93	2244630.22	-	0.1	данные отсутствуют	данные отсутствуют
2	508542.96	2244630.42	-	0.1	данные отсутствуют	данные отсутствуют
3	508542.76	2244630.45	-	0.1	данные отсутствуют	данные отсутствуют
4	508542.73	2244630.25	-	0.1	данные отсутствуют	данные отсутствуют
1	508542.93	2244630.22	-	0.1	данные отсутствуют	данные отсутствуют
1	508571.63	2244626.32	-	0.1	данные отсутствуют	данные отсутствуют
2	508571.59	2244626.52	-	0.1	данные отсутствуют	данные отсутствуют
3	508571.4	2244626.49	-	0.1	данные отсутствуют	данные отсутствуют
4	508571.43	2244626.29	-	0.1	данные отсутствуют	данные отсутствуют
1	508571.63	2244626.32	-	0.1	данные отсутствуют	данные отсутствуют
1	508600.76	2244631.12	-	0.1	данные отсутствуют	данные отсутствуют
2	508600.73	2244631.31	-	0.1	данные отсутствуют	данные отсутствуют
3	508600.53	2244631.28	-	0.1	данные отсутствуют	данные отсутствуют
4	508600.57	2244631.08	-	0.1	данные отсутствуют	данные отсутствуют
1	508600.76	2244631.12	-	0.1	данные отсутствуют	данные отсутствуют
1	508629.59	2244635.87	-	0.1	данные отсутствуют	данные отсутствуют



ДОКУМЕНТ ПОДПИСАН  
ЭЛЕКТРОННОЙ ПОДПИСЬЮ

Сертификат: 00BV056B7401CB38D2B3576ACDC8425108

Владелец: ФЕДЕРАЛЬНАЯ СЛУЖБА ГОСУДАРСТВЕННОЙ  
РЕГИСТРАЦИИ, КАДАСТРА И КАРТОГРАФИИ  
Действителен: с 27.06.2023 по 19.09.2024

полное наименование должности

инициалы, фамилия



## Сооружение

вид объекта недвижимости

Лист № 21 раздела 5.1

Всего листов раздела 5.1: 124

Всего разделов: 4

Всего листов выписки: 129

20.11.2023г. № КУВИ-001/2023-261755223

Кадастровый номер:

59:32:0000000:9265

2	508629.58	2244636.07	-	0.1	данные отсутствуют	данные отсутствуют
3	508629.38	2244636.07	-	0.1	данные отсутствуют	данные отсутствуют
4	508629.39	2244635.87	-	0.1	данные отсутствуют	данные отсутствуют
1	508629.59	2244635.87	-	0.1	данные отсутствуют	данные отсутствуют
1	509666.39	2244679.05	-	0.1	данные отсутствуют	данные отсутствуют
2	509666.31	2244679.23	-	0.1	данные отсутствуют	данные отсутствуют
3	509666.13	2244679.15	-	0.1	данные отсутствуют	данные отсутствуют
4	509666.2	2244678.97	-	0.1	данные отсутствуют	данные отсутствуют
1	509666.39	2244679.05	-	0.1	данные отсутствуют	данные отсутствуют
1	509664.99	2244682.31	-	0.1	данные отсутствуют	данные отсутствуют
2	509664.91	2244682.49	-	0.1	данные отсутствуют	данные отсутствуют
3	509664.73	2244682.42	-	0.1	данные отсутствуют	данные отсутствуют
4	509664.8	2244682.23	-	0.1	данные отсутствуют	данные отсутствуют
1	509664.99	2244682.31	-	0.1	данные отсутствуют	данные отсутствуют
1	509641.12	2244740.44	-	0.1	данные отсутствуют	данные отсутствуют
2	509641.06	2244740.63	-	0.1	данные отсутствуют	данные отсутствуют
3	509640.87	2244740.56	-	0.1	данные отсутствуют	данные отсутствуют



ДОКУМЕНТ ПОДПИСАН  
ЭЛЕКТРОННОЙ ПОДПИСЬЮ

Сертификат: 00BV056B7401CB38D2B3576ACDC8425108

Владелец: ФЕДЕРАЛЬНАЯ СЛУЖБА ГОСУДАРСТВЕННОЙ  
РЕГИСТРАЦИИ, КАДАСТРА И КАРТОГРАФИИ  
Действителен: с 27.06.2023 по 19.09.2024

полное наименование должности

инициалы, фамилия



Сооружение			
вид объекта недвижимости			
Лист № 22 раздела 5.1	Всего листов раздела 5.1: 124	Всего разделов: 4	Всего листов выписки: 129

20.11.2023г. № КУВИ-001/2023-261755223

Кадастровый номер: 59:32:0000000:9265

4	509640.93	2244740.38	-	0.1	данные отсутствуют	данные отсутствуют
1	509641.12	2244740.44	-	0.1	данные отсутствуют	данные отсутствуют
1	509636.58	2244738.8	-	0.1	данные отсутствуют	данные отсутствуют
2	509636.54	2244739	-	0.1	данные отсутствуют	данные отсутствуют
3	509636.34	2244738.95	-	0.1	данные отсутствуют	данные отсутствуют
4	509636.39	2244738.76	-	0.1	данные отсутствуют	данные отсутствуют
1	509636.58	2244738.8	-	0.1	данные отсутствуют	данные отсутствуют
1	509626.1	2244783.28	-	0.1	данные отсутствуют	данные отсутствуют
2	509626.04	2244783.46	-	0.1	данные отсутствуют	данные отсутствуют
3	509625.85	2244783.4	-	0.1	данные отсутствуют	данные отсутствуют
4	509625.92	2244783.21	-	0.1	данные отсутствуют	данные отсутствуют
1	509626.1	2244783.28	-	0.1	данные отсутствуют	данные отсутствуют
1	509611.74	2244823.77	-	0.1	данные отсутствуют	данные отсутствуют
2	509611.67	2244823.96	-	0.1	данные отсутствуют	данные отсутствуют
3	509611.48	2244823.9	-	0.1	данные отсутствуют	данные отсутствуют
4	509611.55	2244823.71	-	0.1	данные отсутствуют	данные отсутствуют
1	509611.74	2244823.77	-	0.1	данные отсутствуют	данные отсутствуют



ДОКУМЕНТ ПОДПИСАН  
ЭЛЕКТРОННОЙ ПОДПИСЬЮ

Сертификат: 00BV056B7401CB38D2B3576ACDC8425108

Владелец: ФЕДЕРАЛЬНАЯ СЛУЖБА ГОСУДАРСТВЕННОЙ  
РЕГИСТРАЦИИ, КАДАСТРА И КАРТОГРАФИИ  
Действителен: с 27.06.2023 по 19.09.2024

полное наименование должности

инициалы, фамилия



## Сооружение

вид объекта недвижимости

Лист № 23 раздела 5.1

Всего листов раздела 5.1: 124

Всего разделов: 4

Всего листов выписки: 129

20.11.2023г. № КУВИ-001/2023-261755223

Кадастровый номер:

59:32:0000000:9265

1	509596.95	2244866.37	-	0.1	данные отсутствуют	данные отсутствуют
2	509596.88	2244866.56	-	0.1	данные отсутствуют	данные отсутствуют
3	509596.69	2244866.49	-	0.1	данные отсутствуют	данные отсутствуют
4	509596.76	2244866.31	-	0.1	данные отсутствуют	данные отсутствуют
1	509596.95	2244866.37	-	0.1	данные отсутствуют	данные отсутствуют
1	509579.58	2244915.86	-	0.1	данные отсутствуют	данные отсутствуют
2	509579.51	2244916.05	-	0.1	данные отсутствуют	данные отсутствуют
3	509579.32	2244915.99	-	0.1	данные отсутствуют	данные отсутствуют
4	509579.39	2244915.8	-	0.1	данные отсутствуют	данные отсутствуют
1	509579.58	2244915.86	-	0.1	данные отсутствуют	данные отсутствуют
1	509562.94	2244963.41	-	0.1	данные отсутствуют	данные отсутствуют
2	509562.87	2244963.59	-	0.1	данные отсутствуют	данные отсутствуют
3	509562.68	2244963.53	-	0.1	данные отсутствуют	данные отсутствуют
4	509562.75	2244963.34	-	0.1	данные отсутствуют	данные отсутствуют
1	509562.94	2244963.41	-	0.1	данные отсутствуют	данные отсутствуют
1	509547.65	2245006.84	-	0.1	данные отсутствуют	данные отсутствуют
2	509547.58	2245007.03	-	0.1	данные отсутствуют	данные отсутствуют



ДОКУМЕНТ ПОДПИСАН  
ЭЛЕКТРОННОЙ ПОДПИСЬЮ

Сертификат: 00BV056B7401CB38D2B3576ACDC8425108

Владелец: ФЕДЕРАЛЬНАЯ СЛУЖБА ГОСУДАРСТВЕННОЙ

РЕГИСТРАЦИИ, КАДАСТРА И КАРТОГРАФИИ

Действителен: с 27.06.2023 по 19.09.2024

полное наименование должности

инициалы, фамилия





## Сооружение

вид объекта недвижимости

Лист № 24 раздела 5.1

Всего листов раздела 5.1: 124

Всего разделов: 4

Всего листов выписки: 129

20.11.2023г. № КУВИ-001/2023-261755223

Кадастровый номер:

59:32:0000000:9265

3	509547.39	2245006.97	-	0.1	данные отсутствуют	данные отсутствуют
4	509547.46	2245006.78	-	0.1	данные отсутствуют	данные отсутствуют
1	509547.65	2245006.84	-	0.1	данные отсутствуют	данные отсутствуют
1	509518.04	2245090.86	-	0.1	данные отсутствуют	данные отсутствуют
2	509517.97	2245091.05	-	0.1	данные отсутствуют	данные отсутствуют
3	509517.78	2245090.98	-	0.1	данные отсутствуют	данные отсутствуют
4	509517.85	2245090.79	-	0.1	данные отсутствуют	данные отсутствуют
1	509518.04	2245090.86	-	0.1	данные отсутствуют	данные отсутствуют
1	509501.16	2245138.92	-	0.1	данные отсутствуют	данные отсутствуют
2	509501.09	2245139.1	-	0.1	данные отсутствуют	данные отсутствуют
3	509500.9	2245139.04	-	0.1	данные отсутствуют	данные отсутствуют
4	509500.97	2245138.85	-	0.1	данные отсутствуют	данные отсутствуют
1	509501.16	2245138.92	-	0.1	данные отсутствуют	данные отсутствуют
1	509477.66	2245205.41	-	0.1	данные отсутствуют	данные отсутствуют
2	509477.59	2245205.6	-	0.1	данные отсутствуют	данные отсутствуют
3	509477.4	2245205.53	-	0.1	данные отсутствуют	данные отсутствуют
4	509477.47	2245205.34	-	0.1	данные отсутствуют	данные отсутствуют



ДОКУМЕНТ ПОДПИСАН  
ЭЛЕКТРОННОЙ ПОДПИСЬЮ

Сертификат: 00BV056B7401CB38D2B3576ACDC8425108

Владелец: ФЕДЕРАЛЬНАЯ СЛУЖБА ГОСУДАРСТВЕННОЙ

РЕГИСТРАЦИИ, КАДАСТРА И КАРТОГРАФИИ

Действителен: с 27.06.2023 по 19.09.2024

полное наименование должности

инициалы, фамилия



## Сооружение

вид объекта недвижимости

Лист № 25 раздела 5.1

Всего листов раздела 5.1: 124

Всего разделов: 4

Всего листов выписки: 129

20.11.2023г. № КУВИ-001/2023-261755223

Кадастровый номер:

59:32:0000000:9265

1	509477.66	2245205.41	-	0.1	данные отсутствуют	данные отсутствуют
1	509461.72	2245250.26	-	0.1	данные отсутствуют	данные отсутствуют
2	509461.66	2245250.45	-	0.1	данные отсутствуют	данные отсутствуют
3	509461.47	2245250.39	-	0.1	данные отсутствуют	данные отсутствуют
4	509461.53	2245250.2	-	0.1	данные отсутствуют	данные отсутствуют
1	509461.72	2245250.26	-	0.1	данные отсутствуют	данные отсутствуют
1	509441.61	2245307.98	-	0.1	данные отсутствуют	данные отсутствуют
2	509441.54	2245308.17	-	0.1	данные отсутствуют	данные отсутствуют
3	509441.35	2245308.1	-	0.1	данные отсутствуют	данные отсутствуют
4	509441.42	2245307.91	-	0.1	данные отсутствуют	данные отсутствуют
1	509441.61	2245307.98	-	0.1	данные отсутствуют	данные отсутствуют
1	509415.61	2245380.17	-	0.1	данные отсутствуют	данные отсутствуют
2	509415.54	2245380.36	-	0.1	данные отсутствуют	данные отсутствуют
3	509415.35	2245380.29	-	0.1	данные отсутствуют	данные отсутствуют
4	509415.42	2245380.1	-	0.1	данные отсутствуют	данные отсутствуют
1	509415.61	2245380.17	-	0.1	данные отсутствуют	данные отсутствуют
1	509403.61	2245414.03	-	0.1	данные отсутствуют	данные отсутствуют



ДОКУМЕНТ ПОДПИСАН  
ЭЛЕКТРОННОЙ ПОДПИСЬЮ

Сертификат: 00BV056B7401CB38D2B3576ACDC8425108

Владелец: ФЕДЕРАЛЬНАЯ СЛУЖБА ГОСУДАРСТВЕННОЙ  
РЕГИСТРАЦИИ, КАДАСТРА И КАРТОГРАФИИ  
Действителен: с 27.06.2023 по 19.09.2024

полное наименование должности

инициалы, фамилия



## Сооружение

вид объекта недвижимости

Лист № 26 раздела 5.1

Всего листов раздела 5.1: 124

Всего разделов: 4

Всего листов выписки: 129

20.11.2023г. № КУВИ-001/2023-261755223

Кадастровый номер:

59:32:0000000:9265

2	509403.54	2245414.22	-	0.1	данные отсутствуют	данные отсутствуют
3	509403.35	2245414.15	-	0.1	данные отсутствуют	данные отсутствуют
4	509403.42	2245413.97	-	0.1	данные отсутствуют	данные отсутствуют
1	509403.61	2245414.03	-	0.1	данные отсутствуют	данные отсутствуют
1	509383.39	2245471.42	-	0.1	данные отсутствуют	данные отсутствуют
2	509383.33	2245471.61	-	0.1	данные отсутствуют	данные отсутствуют
3	509383.14	2245471.55	-	0.1	данные отсутствуют	данные отсутствуют
4	509383.2	2245471.36	-	0.1	данные отсутствуют	данные отсутствуют
1	509383.39	2245471.42	-	0.1	данные отсутствуют	данные отсутствуют
1	509363.23	2245529.72	-	0.1	данные отсутствуют	данные отсутствуют
2	509363.17	2245529.91	-	0.1	данные отсутствуют	данные отсутствуют
3	509362.98	2245529.84	-	0.1	данные отсутствуют	данные отсутствуют
4	509363.04	2245529.65	-	0.1	данные отсутствуют	данные отсутствуют
1	509363.23	2245529.72	-	0.1	данные отсутствуют	данные отсутствуют
1	509343.33	2245587.55	-	0.1	данные отсутствуют	данные отсутствуют
2	509343.27	2245587.74	-	0.1	данные отсутствуют	данные отсутствуют
3	509343.08	2245587.68	-	0.1	данные отсутствуют	данные отсутствуют



ДОКУМЕНТ ПОДПИСАН  
ЭЛЕКТРОННОЙ ПОДПИСЬЮ

Сертификат: 00BV056B7401CB38D2B3576ACDC8425108

Владелец: ФЕДЕРАЛЬНАЯ СЛУЖБА ГОСУДАРСТВЕННОЙ  
РЕГИСТРАЦИИ, КАДАСТРА И КАРТОГРАФИИ  
Действителен: с 27.06.2023 по 19.09.2024

полное наименование должности

инициалы, фамилия



## Сооружение

вид объекта недвижимости

Лист № 27 раздела 5.1

Всего листов раздела 5.1: 124

Всего разделов: 4

Всего листов выписки: 129

20.11.2023г. № КУВИ-001/2023-261755223

Кадастровый номер:

59:32:0000000:9265

4	509343.15	2245587.49	-	0.1	данные отсутствуют	данные отсутствуют
1	509343.33	2245587.55	-	0.1	данные отсутствуют	данные отсутствуют
1	509325.21	2245639.63	-	0.1	данные отсутствуют	данные отсутствуют
2	509325.15	2245639.82	-	0.1	данные отсутствуют	данные отсутствуют
3	509324.96	2245639.76	-	0.1	данные отсутствуют	данные отсутствуют
4	509325.02	2245639.57	-	0.1	данные отсутствуют	данные отсутствуют
1	509325.21	2245639.63	-	0.1	данные отсутствуют	данные отсутствуют
1	509302.17	2245705.88	-	0.1	данные отсутствуют	данные отсутствуют
2	509302.11	2245706.07	-	0.1	данные отсутствуют	данные отсутствуют
3	509301.92	2245706.01	-	0.1	данные отсутствуют	данные отсутствуют
4	509301.99	2245705.82	-	0.1	данные отсутствуют	данные отсутствуют
1	509302.17	2245705.88	-	0.1	данные отсутствуют	данные отсутствуют
1	509285.07	2245754.88	-	0.1	данные отсутствуют	данные отсутствуют
2	509285	2245755.07	-	0.1	данные отсутствуют	данные отсутствуют
3	509284.81	2245755.01	-	0.1	данные отсутствуют	данные отсутствуют
4	509284.88	2245754.82	-	0.1	данные отсутствуют	данные отсутствуют
1	509285.07	2245754.88	-	0.1	данные отсутствуют	данные отсутствуют



ДОКУМЕНТ ПОДПИСАН  
ЭЛЕКТРОННОЙ ПОДПИСЬЮ

Сертификат: 00BV056B7401CB38D2B3576ACDC8425108

Владелец: ФЕДЕРАЛЬНАЯ СЛУЖБА ГОСУДАРСТВЕННОЙ  
РЕГИСТРАЦИИ, КАДАСТРА И КАРТОГРАФИИ  
Действителен: с 27.06.2023 по 19.09.2024

полное наименование должности

инициалы, фамилия



Сооружение			
вид объекта недвижимости			
Лист № 28 раздела 5.1	Всего листов раздела 5.1: 124	Всего разделов: 4	Всего листов выписки: 129

20.11.2023г. № КУВИ-001/2023-261755223

Кадастровый номер: 59:32:0000000:9265

1	509266.21	2245810.03	-	0.1	данные отсутствуют	данные отсутствуют
2	509266.14	2245810.22	-	0.1	данные отсутствуют	данные отсутствуют
3	509265.95	2245810.15	-	0.1	данные отсутствуют	данные отсутствуют
4	509266.02	2245809.96	-	0.1	данные отсутствуют	данные отсутствуют
1	509266.21	2245810.03	-	0.1	данные отсутствуют	данные отсутствуют
1	509247.55	2245865.29	-	0.1	данные отсутствуют	данные отсутствуют
2	509247.48	2245865.48	-	0.1	данные отсутствуют	данные отсутствуют
3	509247.29	2245865.41	-	0.1	данные отсутствуют	данные отсутствуют
4	509247.36	2245865.22	-	0.1	данные отсутствуют	данные отсутствуют
1	509247.55	2245865.29	-	0.1	данные отсутствуют	данные отсутствуют
1	509229.74	2245917.8	-	0.1	данные отсутствуют	данные отсутствуют
2	509229.68	2245917.99	-	0.1	данные отсутствуют	данные отсутствуют
3	509229.49	2245917.93	-	0.1	данные отсутствуют	данные отсутствуют
4	509229.55	2245917.74	-	0.1	данные отсутствуют	данные отсутствуют
1	509229.74	2245917.8	-	0.1	данные отсутствуют	данные отсутствуют
1	509215.49	2245959.82	-	0.1	данные отсутствуют	данные отсутствуют
2	509215.45	2245960.01	-	0.1	данные отсутствуют	данные отсутствуют



ДОКУМЕНТ ПОДПИСАН  
ЭЛЕКТРОННОЙ ПОДПИСЬЮ

Сертификат: 00BV056B7401CB38D2B3576ACDC8425108

Владелец: ФЕДЕРАЛЬНАЯ СЛУЖБА ГОСУДАРСТВЕННОЙ  
РЕГИСТРАЦИИ, КАДАСТРА И КАРТОГРАФИИ  
Действителен: с 27.06.2023 по 19.09.2024

полное наименование должности

инициалы, фамилия



## Сооружение

вид объекта недвижимости

Лист № 29 раздела 5.1

Всего листов раздела 5.1: 124

Всего разделов: 4

Всего листов выписки: 129

20.11.2023г. № КУВИ-001/2023-261755223

Кадастровый номер:

59:32:0000000:9265

3	509215.25	2245959.97	-	0.1	данные отсутствуют	данные отсутствуют
4	509215.3	2245959.78	-	0.1	данные отсутствуют	данные отсутствуют
1	509215.49	2245959.82	-	0.1	данные отсутствуют	данные отсутствуют
1	509208.2	2245992.83	-	0.1	данные отсутствуют	данные отсутствуют
2	509208.29	2245993.01	-	0.1	данные отсутствуют	данные отсутствуют
3	509208.12	2245993.1	-	0.1	данные отсутствуют	данные отсутствуют
4	509208.02	2245992.93	-	0.1	данные отсутствуют	данные отсутствуют
1	509208.2	2245992.83	-	0.1	данные отсутствуют	данные отсутствуют
1	509203.38	2245995.53	-	0.1	данные отсутствуют	данные отсутствуют
2	509203.24	2245995.68	-	0.1	данные отсутствуют	данные отсутствуют
3	509203.1	2245995.54	-	0.1	данные отсутствуют	данные отсутствуют
4	509203.24	2245995.39	-	0.1	данные отсутствуют	данные отсутствуют
1	509203.38	2245995.53	-	0.1	данные отсутствуют	данные отсутствуют
1	509252.05	2246042.69	-	0.1	данные отсутствуют	данные отсутствуют
2	509251.91	2246042.83	-	0.1	данные отсутствуют	данные отсутствуют
3	509251.76	2246042.69	-	0.1	данные отсутствуют	данные отсутствуют
4	509251.9	2246042.55	-	0.1	данные отсутствуют	данные отсутствуют



ДОКУМЕНТ ПОДПИСАН  
ЭЛЕКТРОННОЙ ПОДПИСЬЮ

Сертификат: 00BV056B7401CB38D2B3576ACDC8425108

Владелец: ФЕДЕРАЛЬНАЯ СЛУЖБА ГОСУДАРСТВЕННОЙ

РЕГИСТРАЦИИ, КАДАСТРА И КАРТОГРАФИИ

Действителен: с 27.06.2023 по 19.09.2024

полное наименование должности

инициалы, фамилия



Сооружение			
вид объекта недвижимости			
Лист № 30 раздела 5.1	Всего листов раздела 5.1: 124	Всего разделов: 4	Всего листов выписки: 129

20.11.2023г. № КУВИ-001/2023-261755223

Кадастровый номер: 59:32:0000000:9265

1	509252.05	2246042.69	-	0.1	данные отсутствуют	данные отсутствуют
1	509275.79	2246066	-	0.1	данные отсутствуют	данные отсутствуют
2	509275.65	2246066.15	-	0.1	данные отсутствуют	данные отсутствуют
3	509275.51	2246066.01	-	0.1	данные отсутствуют	данные отсутствуют
4	509275.65	2246065.86	-	0.1	данные отсутствуют	данные отсутствуют
1	509275.79	2246066	-	0.1	данные отсутствуют	данные отсутствуют
1	509309.82	2246099.6	-	0.1	данные отсутствуют	данные отсутствуют
2	509309.68	2246099.74	-	0.1	данные отсутствуют	данные отсутствуют
3	509309.53	2246099.6	-	0.1	данные отсутствуют	данные отсутствуют
4	509309.67	2246099.46	-	0.1	данные отсутствуют	данные отсутствуют
1	509309.82	2246099.6	-	0.1	данные отсутствуют	данные отсутствуют
1	509349.45	2246138.34	-	0.1	данные отсутствуют	данные отсутствуют
2	509349.31	2246138.49	-	0.1	данные отсутствуют	данные отсутствуют
3	509349.16	2246138.35	-	0.1	данные отсутствуют	данные отсутствуют
4	509349.3	2246138.2	-	0.1	данные отсутствуют	данные отсутствуют
1	509349.45	2246138.34	-	0.1	данные отсутствуют	данные отсутствуют
1	509383.73	2246171.86	-	0.1	данные отсутствуют	данные отсутствуют



ДОКУМЕНТ ПОДПИСАН  
ЭЛЕКТРОННОЙ ПОДПИСЬЮ

Сертификат: 00BV056B7401CB38D2B3576ACDC8425108

Владелец: ФЕДЕРАЛЬНАЯ СЛУЖБА ГОСУДАРСТВЕННОЙ  
РЕГИСТРАЦИИ, КАДАСТРА И КАРТОГРАФИИ  
Действителен: с 27.06.2023 по 19.09.2024

полное наименование должности

инициалы, фамилия





## Сооружение

вид объекта недвижимости

Лист № 31 раздела 5.1

Всего листов раздела 5.1: 124

Всего разделов: 4

Всего листов выписки: 129

20.11.2023г. № КУВИ-001/2023-261755223

Кадастровый номер:

59:32:0000000:9265

2	509383.59	2246172	-	0.1	данные отсутствуют	данные отсутствуют
3	509383.44	2246171.86	-	0.1	данные отсутствуют	данные отсутствуют
4	509383.58	2246171.72	-	0.1	данные отсутствуют	данные отсутствуют
1	509383.73	2246171.86	-	0.1	данные отсутствуют	данные отсутствуют
1	509427.2	2246214.84	-	0.1	данные отсутствуют	данные отсутствуют
2	509427.06	2246214.98	-	0.1	данные отсутствуют	данные отсутствуют
3	509426.92	2246214.84	-	0.1	данные отсутствуют	данные отсутствуют
4	509427.06	2246214.7	-	0.1	данные отсутствуют	данные отсутствуют
1	509427.2	2246214.84	-	0.1	данные отсутствуют	данные отсутствуют
1	509466.64	2246253.13	-	0.1	данные отсутствуют	данные отсутствуют
2	509466.78	2246253.28	-	0.1	данные отсутствуют	данные отсутствуют
3	509466.63	2246253.42	-	0.1	данные отсутствуют	данные отсутствуют
4	509466.49	2246253.27	-	0.1	данные отсутствуют	данные отсутствуют
1	509466.64	2246253.13	-	0.1	данные отсутствуют	данные отсутствуют
1	509496.97	2246284.9	-	0.1	данные отсутствуют	данные отсутствуют
2	509496.83	2246285.04	-	0.1	данные отсутствуют	данные отсутствуют
3	509496.69	2246284.91	-	0.1	данные отсутствуют	данные отсутствуют



ДОКУМЕНТ ПОДПИСАН  
ЭЛЕКТРОННОЙ ПОДПИСЬЮ

Сертификат: 00BV056B7401CB38D2B3576ACDC8425108

Владелец: ФЕДЕРАЛЬНАЯ СЛУЖБА ГОСУДАРСТВЕННОЙ  
РЕГИСТРАЦИИ, КАДАСТРА И КАРТОГРАФИИ  
Действителен: с 27.06.2023 по 19.09.2024

полное наименование должности

инициалы, фамилия



Сооружение			
вид объекта недвижимости			
Лист № 32 раздела 5.1	Всего листов раздела 5.1: 124	Всего разделов: 4	Всего листов выписки: 129

20.11.2023г. № КУВИ-001/2023-261755223

Кадастровый номер: 59:32:0000000:9265

4	509496.83	2246284.76	-	0.1	данные отсутствуют	данные отсутствуют
1	509496.97	2246284.9	-	0.1	данные отсутствуют	данные отсутствуют
1	509534.03	2246319.89	-	0.1	данные отсутствуют	данные отсутствуют
2	509533.89	2246320.04	-	0.1	данные отсутствуют	данные отсутствуют
3	509533.75	2246319.9	-	0.1	данные отсутствуют	данные отсутствуют
4	509533.89	2246319.75	-	0.1	данные отсутствуют	данные отсутствуют
1	509534.03	2246319.89	-	0.1	данные отсутствуют	данные отсутствуют
1	509573.23	2246358.31	-	0.1	данные отсутствуют	данные отсутствуют
2	509573.09	2246358.46	-	0.1	данные отсутствуют	данные отсутствуют
3	509572.95	2246358.32	-	0.1	данные отсутствуют	данные отсутствуют
4	509573.09	2246358.18	-	0.1	данные отсутствуют	данные отсутствуют
1	509573.23	2246358.31	-	0.1	данные отсутствуют	данные отсутствуют
1	509612.45	2246396.49	-	0.1	данные отсутствуют	данные отсутствуют
2	509612.31	2246396.63	-	0.1	данные отсутствуют	данные отсутствуют
3	509612.17	2246396.49	-	0.1	данные отсутствуют	данные отсутствуют
4	509612.31	2246396.35	-	0.1	данные отсутствуют	данные отсутствуют
1	509612.45	2246396.49	-	0.1	данные отсутствуют	данные отсутствуют



ДОКУМЕНТ ПОДПИСАН  
ЭЛЕКТРОННОЙ ПОДПИСЬЮ

Сертификат: 00BV056B7401CB38D2B3576ACDC8425108

Владелец: ФЕДЕРАЛЬНАЯ СЛУЖБА ГОСУДАРСТВЕННОЙ  
РЕГИСТРАЦИИ, КАДАСТРА И КАРТОГРАФИИ  
Действителен: с 27.06.2023 по 19.09.2024

полное наименование должности

инициалы, фамилия



## Сооружение

вид объекта недвижимости

Лист № 33 раздела 5.1

Всего листов раздела 5.1: 124

Всего разделов: 4

Всего листов выписки: 129

20.11.2023г. № КУВИ-001/2023-261755223

Кадастровый номер:

59:32:0000000:9265

1	509649.99	2246433.52	-	0.1	данные отсутствуют	данные отсутствуют
2	509649.86	2246433.67	-	0.1	данные отсутствуют	данные отсутствуют
3	509649.71	2246433.53	-	0.1	данные отсутствуют	данные отсутствуют
4	509649.85	2246433.38	-	0.1	данные отсутствуют	данные отсутствуют
1	509649.99	2246433.52	-	0.1	данные отсутствуют	данные отсутствуют
1	509688.47	2246471	-	0.1	данные отсутствуют	данные отсутствуют
2	509688.33	2246471.15	-	0.1	данные отсутствуют	данные отсутствуют
3	509688.19	2246471.01	-	0.1	данные отсутствуют	данные отсутствуют
4	509688.33	2246470.86	-	0.1	данные отсутствуют	данные отсутствуют
1	509688.47	2246471	-	0.1	данные отсутствуют	данные отсутствуют
1	509723.35	2246505.52	-	0.1	данные отсутствуют	данные отсутствуют
2	509723.21	2246505.66	-	0.1	данные отсутствуют	данные отсутствуют
3	509723.07	2246505.52	-	0.1	данные отсутствуют	данные отсутствуют
4	509723.2	2246505.38	-	0.1	данные отсутствуют	данные отсутствуют
1	509723.35	2246505.52	-	0.1	данные отсутствуют	данные отсутствуют
1	509765.56	2246546.04	-	0.1	данные отсутствуют	данные отсутствуют
2	509765.42	2246546.18	-	0.1	данные отсутствуют	данные отсутствуют



ДОКУМЕНТ ПОДПИСАН  
ЭЛЕКТРОННОЙ ПОДПИСЬЮ

Сертификат: 00BV056B7401CB38D2B3576ACDC8425108

Владелец: ФЕДЕРАЛЬНАЯ СЛУЖБА ГОСУДАРСТВЕННОЙ  
РЕГИСТРАЦИИ, КАДАСТРА И КАРТОГРАФИИ  
Действителен: с 27.06.2023 по 19.09.2024

полное наименование должности

инициалы, фамилия



## Сооружение

вид объекта недвижимости

Лист № 34 раздела 5.1

Всего листов раздела 5.1: 124

Всего разделов: 4

Всего листов выписки: 129

20.11.2023г. № КУВИ-001/2023-261755223

Кадастровый номер:

59:32:0000000:9265

3	509765.28	2246546.04	-	0.1	данные отсутствуют	данные отсутствуют
4	509765.42	2246545.9	-	0.1	данные отсутствуют	данные отсутствуют
1	509765.56	2246546.04	-	0.1	данные отсутствуют	данные отсутствуют
1	509805.66	2246585.64	-	0.1	данные отсутствуют	данные отсутствуют
2	509805.52	2246585.78	-	0.1	данные отсутствуют	данные отсутствуют
3	509805.37	2246585.64	-	0.1	данные отсутствуют	данные отсутствуют
4	509805.51	2246585.5	-	0.1	данные отсутствуют	данные отсутствуют
1	509805.66	2246585.64	-	0.1	данные отсутствуют	данные отсутствуют
1	509846	2246624.78	-	0.1	данные отсутствуют	данные отсутствуют
2	509845.86	2246624.93	-	0.1	данные отсутствуют	данные отсутствуют
3	509845.72	2246624.79	-	0.1	данные отсутствуют	данные отсутствуют
4	509845.86	2246624.64	-	0.1	данные отсутствуют	данные отсутствуют
1	509846	2246624.78	-	0.1	данные отсутствуют	данные отсутствуют
1	509892.99	2246670.56	-	0.1	данные отсутствуют	данные отсутствуют
2	509892.85	2246670.7	-	0.1	данные отсутствуют	данные отсутствуют
3	509892.71	2246670.56	-	0.1	данные отсутствуют	данные отсутствуют
4	509892.85	2246670.42	-	0.1	данные отсутствуют	данные отсутствуют



ДОКУМЕНТ ПОДПИСАН  
ЭЛЕКТРОННОЙ ПОДПИСЬЮ

Сертификат: 00BV056B7401CB38D2B3576ACDC8425108

Владелец: ФЕДЕРАЛЬНАЯ СЛУЖБА ГОСУДАРСТВЕННОЙ  
РЕГИСТРАЦИИ, КАДАСТРА И КАРТОГРАФИИ  
Действителен: с 27.06.2023 по 19.09.2024

полное наименование должности

инициалы, фамилия



## Сооружение

вид объекта недвижимости

Лист № 35 раздела 5.1

Всего листов раздела 5.1: 124

Всего разделов: 4

Всего листов выписки: 129

20.11.2023г. № КУВИ-001/2023-261755223

Кадастровый номер:

59:32:0000000:9265

1	509892.99	2246670.56	-	0.1	данные отсутствуют	данные отсутствуют
1	509932.44	2246708.79	-	0.1	данные отсутствуют	данные отсутствуют
2	509932.54	2246708.97	-	0.1	данные отсутствуют	данные отсутствуют
3	509932.36	2246709.07	-	0.1	данные отсутствуют	данные отсутствуют
4	509932.27	2246708.89	-	0.1	данные отсутствуют	данные отсутствуют
1	509932.44	2246708.79	-	0.1	данные отсутствуют	данные отсутствуют
1	509927.81	2246711.36	-	0.1	данные отсутствуют	данные отсутствуют
2	509927.86	2246711.56	-	0.1	данные отсутствуют	данные отсутствуют
3	509927.67	2246711.61	-	0.1	данные отсутствуют	данные отсутствуют
4	509927.61	2246711.42	-	0.1	данные отсутствуют	данные отсутствуют
1	509927.81	2246711.36	-	0.1	данные отсутствуют	данные отсутствуют
1	509939.35	2246752.33	-	0.1	данные отсутствуют	данные отсутствуют
2	509939.38	2246752.53	-	0.1	данные отсутствуют	данные отсутствуют
3	509939.18	2246752.56	-	0.1	данные отсутствуют	данные отсутствуют
4	509939.16	2246752.36	-	0.1	данные отсутствуют	данные отсутствуют
1	509939.35	2246752.33	-	0.1	данные отсутствуют	данные отсутствуют
1	509954.01	2246853.64	-	0.1	данные отсутствуют	данные отсутствуют



ДОКУМЕНТ ПОДПИСАН  
ЭЛЕКТРОННОЙ ПОДПИСЬЮ

Сертификат: 00BV056B7401CB38D2B3576ACDC8425108

Владелец: ФЕДЕРАЛЬНАЯ СЛУЖБА ГОСУДАРСТВЕННОЙ  
РЕГИСТРАЦИИ, КАДАСТРА И КАРТОГРАФИИ  
Действителен: с 27.06.2023 по 19.09.2024

полное наименование должности

инициалы, фамилия



## Сооружение

вид объекта недвижимости

Лист № 36 раздела 5.1

Всего листов раздела 5.1: 124

Всего разделов: 4

Всего листов выписки: 129

20.11.2023г. № КУВИ-001/2023-261755223

Кадастровый номер:

59:32:0000000:9265

2	509954.04	2246853.84	-	0.1	данные отсутствуют	данные отсутствуют
3	509953.84	2246853.87	-	0.1	данные отсутствуют	данные отсутствуют
4	509953.82	2246853.67	-	0.1	данные отсутствуют	данные отсутствуют
1	509954.01	2246853.64	-	0.1	данные отсутствуют	данные отсутствуют
1	509961.57	2246903.86	-	0.1	данные отсутствуют	данные отсутствуют
2	509961.6	2246904.06	-	0.1	данные отсутствуют	данные отсутствуют
3	509961.4	2246904.09	-	0.1	данные отсутствуют	данные отсутствуют
4	509961.37	2246903.89	-	0.1	данные отсутствуют	данные отсутствуют
1	509961.57	2246903.86	-	0.1	данные отсутствуют	данные отсутствуют
1	509969.38	2246957.49	-	0.1	данные отсутствуют	данные отсутствуют
2	509969.41	2246957.69	-	0.1	данные отсутствуют	данные отсутствуют
3	509969.21	2246957.72	-	0.1	данные отсутствуют	данные отсутствуют
4	509969.18	2246957.52	-	0.1	данные отсутствуют	данные отсутствуют
1	509969.38	2246957.49	-	0.1	данные отсутствуют	данные отсутствуют
1	509980.32	2247033.7	-	0.1	данные отсутствуют	данные отсутствуют
2	509980.35	2247033.9	-	0.1	данные отсутствуют	данные отсутствуют
3	509980.15	2247033.93	-	0.1	данные отсутствуют	данные отсутствуют



ДОКУМЕНТ ПОДПИСАН  
ЭЛЕКТРОННОЙ ПОДПИСЬЮ

Сертификат: 00BV056B7401CB38D2B3576ACDC8425108

Владелец: ФЕДЕРАЛЬНАЯ СЛУЖБА ГОСУДАРСТВЕННОЙ  
РЕГИСТРАЦИИ, КАДАСТРА И КАРТОГРАФИИ  
Действителен: с 27.06.2023 по 19.09.2024

полное наименование должности

инициалы, фамилия



## Сооружение

вид объекта недвижимости

Лист № 37 раздела 5.1

Всего листов раздела 5.1: 124

Всего разделов: 4

Всего листов выписки: 129

20.11.2023г. № КУВИ-001/2023-261755223

Кадастровый номер:

59:32:0000000:9265

4	509980.12	2247033.73	-	0.1	данные отсутствуют	данные отсутствуют
1	509980.32	2247033.7	-	0.1	данные отсутствуют	данные отсутствуют
1	509988.2	2247085.2	-	0.1	данные отсутствуют	данные отсутствуют
2	509988.23	2247085.39	-	0.1	данные отсутствуют	данные отсутствуют
3	509988.03	2247085.42	-	0.1	данные отсутствуют	данные отсутствуют
4	509988	2247085.22	-	0.1	данные отсутствуют	данные отсутствуют
1	509988.2	2247085.2	-	0.1	данные отсутствуют	данные отсутствуют
1	509996.45	2247144.49	-	0.1	данные отсутствуют	данные отсутствуют
2	509996.49	2247144.69	-	0.1	данные отсутствуют	данные отсутствуют
3	509996.3	2247144.73	-	0.1	данные отсутствуют	данные отсутствуют
4	509996.26	2247144.53	-	0.1	данные отсутствуют	данные отсутствуют
1	509996.45	2247144.49	-	0.1	данные отсутствуют	данные отсутствуют
1	509997.23	2247148.52	-	0.1	данные отсутствуют	данные отсутствуют
2	509997.36	2247148.67	-	0.1	данные отсутствуют	данные отсутствуют
3	509997.21	2247148.8	-	0.1	данные отсутствуют	данные отсутствуют
4	509997.08	2247148.65	-	0.1	данные отсутствуют	данные отсутствуют
1	509997.23	2247148.52	-	0.1	данные отсутствуют	данные отсутствуют



ДОКУМЕНТ ПОДПИСАН  
ЭЛЕКТРОННОЙ ПОДПИСЬЮ

Сертификат: 00BV056B7401CB38D2B3576ACDC8425108

Владелец: ФЕДЕРАЛЬНАЯ СЛУЖБА ГОСУДАРСТВЕННОЙ  
РЕГИСТРАЦИИ, КАДАСТРА И КАРТОГРАФИИ  
Действителен: с 27.06.2023 по 19.09.2024

полное наименование должности

инициалы, фамилия





## Сооружение

вид объекта недвижимости

Лист № 38 раздела 5.1

Всего листов раздела 5.1: 124

Всего разделов: 4

Всего листов выписки: 129

20.11.2023г. № КУВИ-001/2023-261755223

Кадастровый номер:

59:32:0000000:9265

1	510015.89	2247170.08	-	0.1	данные отсутствуют	данные отсутствуют
2	510015.83	2247170.27	-	0.1	данные отсутствуют	данные отсутствуют
3	510015.64	2247170.22	-	0.1	данные отсутствуют	данные отсутствуют
4	510015.69	2247170.02	-	0.1	данные отсутствуют	данные отсутствуют
1	510015.89	2247170.08	-	0.1	данные отсутствуют	данные отсутствуют
1	510017.43	2247164.47	-	0.1	данные отсутствуют	данные отсутствуют
2	510017.44	2247164.67	-	0.1	данные отсутствуют	данные отсутствуют
3	510017.24	2247164.68	-	0.1	данные отсутствуют	данные отсутствуют
4	510017.23	2247164.48	-	0.1	данные отсутствуют	данные отсутствуют
1	510017.43	2247164.47	-	0.1	данные отсутствуют	данные отсутствуют
1	510016.59	2247138.88	-	0.1	данные отсутствуют	данные отсутствуют
2	510016.62	2247139.08	-	0.1	данные отсутствуют	данные отсутствуют
3	510016.43	2247139.11	-	0.1	данные отсутствуют	данные отсутствуют
4	510016.4	2247138.91	-	0.1	данные отсутствуют	данные отсутствуют
1	510016.59	2247138.88	-	0.1	данные отсутствуют	данные отсутствуют
1	510015.85	2247134.15	-	0.1	данные отсутствуют	данные отсутствуют
2	510015.89	2247134.35	-	0.1	данные отсутствуют	данные отсутствуют



ДОКУМЕНТ ПОДПИСАН  
ЭЛЕКТРОННОЙ ПОДПИСЬЮ

Сертификат: 00BV056B7401CB38D2B3576ACDC8425108

Владелец: ФЕДЕРАЛЬНАЯ СЛУЖБА ГОСУДАРСТВЕННОЙ

РЕГИСТРАЦИИ, КАДАСТРА И КАРТОГРАФИИ

Действителен: с 27.06.2023 по 19.09.2024

полное наименование должности

инициалы, фамилия



## Сооружение

вид объекта недвижимости

Лист № 39 раздела 5.1

Всего листов раздела 5.1: 124

Всего разделов: 4

Всего листов выписки: 129

20.11.2023г. № КУВИ-001/2023-261755223

Кадастровый номер:

59:32:0000000:9265

3	510015.69	2247134.38	-	0.1	данные отсутствуют	данные отсутствуют
4	510015.66	2247134.18	-	0.1	данные отсутствуют	данные отсутствуют
1	510015.85	2247134.15	-	0.1	данные отсутствуют	данные отсутствуют
1	510008.83	2247089.81	-	0.1	данные отсутствуют	данные отсутствуют
2	510008.86	2247090.01	-	0.1	данные отсутствуют	данные отсутствуют
3	510008.66	2247090.04	-	0.1	данные отсутствуют	данные отсутствуют
4	510008.63	2247089.85	-	0.1	данные отсутствуют	данные отсутствуют
1	510008.83	2247089.81	-	0.1	данные отсутствуют	данные отсутствуют
1	510000.42	2247035.7	-	0.1	данные отсутствуют	данные отсутствуют
2	510000.45	2247035.9	-	0.1	данные отсутствуют	данные отсутствуют
3	510000.25	2247035.93	-	0.1	данные отсутствуют	данные отсутствуют
4	510000.22	2247035.73	-	0.1	данные отсутствуют	данные отсутствуют
1	510000.42	2247035.7	-	0.1	данные отсутствуют	данные отсутствуют
1	509990.79	2246974.09	-	0.1	данные отсутствуют	данные отсутствуют
2	509990.82	2246974.29	-	0.1	данные отсутствуют	данные отсутствуют
3	509990.62	2246974.32	-	0.1	данные отсутствуют	данные отсутствуют
4	509990.59	2246974.12	-	0.1	данные отсутствуют	данные отсутствуют



ДОКУМЕНТ ПОДПИСАН  
ЭЛЕКТРОННОЙ ПОДПИСЬЮ

Сертификат: 00BV056B7401CB38D2B3576ACDC8425108

Владелец: ФЕДЕРАЛЬНАЯ СЛУЖБА ГОСУДАРСТВЕННОЙ  
РЕГИСТРАЦИИ, КАДАСТРА И КАРТОГРАФИИ  
Действителен: с 27.06.2023 по 19.09.2024

полное наименование должности

инициалы, фамилия



## Сооружение

вид объекта недвижимости

Лист № 40 раздела 5.1

Всего листов раздела 5.1: 124

Всего разделов: 4

Всего листов выписки: 129

20.11.2023г. № КУВИ-001/2023-261755223

Кадастровый номер:

59:32:0000000:9265

1	509990.79	2246974.09	-	0.1	данные отсутствуют	данные отсутствуют
1	509980.57	2246908.19	-	0.1	данные отсутствуют	данные отсутствуют
2	509980.6	2246908.39	-	0.1	данные отсутствуют	данные отсутствуют
3	509980.41	2246908.42	-	0.1	данные отсутствуют	данные отсутствуют
4	509980.37	2246908.22	-	0.1	данные отсутствуют	данные отсутствуют
1	509980.57	2246908.19	-	0.1	данные отсутствуют	данные отсутствуют
1	509971.12	2246847.35	-	0.1	данные отсутствуют	данные отсутствуют
2	509971.15	2246847.54	-	0.1	данные отсутствуют	данные отсутствуют
3	509970.95	2246847.57	-	0.1	данные отсутствуют	данные отсутствуют
4	509970.92	2246847.38	-	0.1	данные отсутствуют	данные отсутствуют
1	509971.12	2246847.35	-	0.1	данные отсутствуют	данные отсутствуют
1	509961.8	2246786.84	-	0.1	данные отсутствуют	данные отсутствуют
2	509961.85	2246787.03	-	0.1	данные отсутствуют	данные отсутствуют
3	509961.66	2246787.08	-	0.1	данные отсутствуют	данные отсутствуют
4	509961.61	2246786.89	-	0.1	данные отсутствуют	данные отсутствуют
1	509961.8	2246786.84	-	0.1	данные отсутствуют	данные отсутствуют
1	509947.6	2246731.53	-	0.1	данные отсутствуют	данные отсутствуют



ДОКУМЕНТ ПОДПИСАН  
ЭЛЕКТРОННОЙ ПОДПИСЬЮ

Сертификат: 00BV056B7401CB38D2B3576ACDC8425108

Владелец: ФЕДЕРАЛЬНАЯ СЛУЖБА ГОСУДАРСТВЕННОЙ  
РЕГИСТРАЦИИ, КАДАСТРА И КАРТОГРАФИИ  
Действителен: с 27.06.2023 по 19.09.2024

полное наименование должности

инициалы, фамилия



## Сооружение

вид объекта недвижимости

Лист № 41 раздела 5.1

Всего листов раздела 5.1: 124

Всего разделов: 4

Всего листов выписки: 129

20.11.2023г. № КУВИ-001/2023-261755223

Кадастровый номер:

59:32:0000000:9265

2	509947.64	2246731.72	-	0.1	данные отсутствуют	данные отсутствуют
3	509947.44	2246731.76	-	0.1	данные отсутствуют	данные отсутствуют
4	509947.4	2246731.57	-	0.1	данные отсутствуют	данные отсутствуют
1	509947.6	2246731.53	-	0.1	данные отсутствуют	данные отсутствуют
1	509952.76	2246730.46	-	0.1	данные отсутствуют	данные отсутствуют
2	509952.85	2246730.64	-	0.1	данные отсутствуют	данные отсутствуют
3	509952.68	2246730.74	-	0.1	данные отсутствуют	данные отсутствуют
4	509952.58	2246730.56	-	0.1	данные отсутствуют	данные отсутствуют
1	509952.76	2246730.46	-	0.1	данные отсутствуют	данные отсутствуют
1	509935.12	2246699.36	-	0.1	данные отсутствуют	данные отсутствуют
2	509935.22	2246699.53	-	0.1	данные отсутствуют	данные отсутствуют
3	509935.04	2246699.63	-	0.1	данные отсутствуют	данные отсутствуют
4	509934.95	2246699.45	-	0.1	данные отсутствуют	данные отсутствуют
1	509935.12	2246699.36	-	0.1	данные отсутствуют	данные отсутствуют
1	509939.71	2246696.86	-	0.1	данные отсутствуют	данные отсутствуют
2	509939.84	2246697.01	-	0.1	данные отсутствуют	данные отсутствуют
3	509939.69	2246697.14	-	0.1	данные отсутствуют	данные отсутствуют



ДОКУМЕНТ ПОДПИСАН  
ЭЛЕКТРОННОЙ ПОДПИСЬЮ

Сертификат: 00BV056B7401CB38D2B3576ACDC8425108

Владелец: ФЕДЕРАЛЬНАЯ СЛУЖБА ГОСУДАРСТВЕННОЙ

РЕГИСТРАЦИИ, КАДАСТРА И КАРТОГРАФИИ

Действителен: с 27.06.2023 по 19.09.2024

полное наименование должности

инициалы, фамилия



Сооружение			
вид объекта недвижимости			
Лист № 42 раздела 5.1	Всего листов раздела 5.1: 124	Всего разделов: 4	Всего листов выписки: 129

20.11.2023г. № КУВИ-001/2023-261755223

Кадастровый номер: 59:32:0000000:9265

4	509939.56	2246696.99	-	0.1	данные отсутствуют	данные отсутствуют
1	509939.71	2246696.86	-	0.1	данные отсутствуют	данные отсутствуют
1	509932.91	2246689.13	-	0.1	данные отсутствуют	данные отсутствуют
2	509933.02	2246689.3	-	0.1	данные отсутствуют	данные отсутствуют
3	509932.86	2246689.41	-	0.1	данные отсутствуют	данные отсутствуют
4	509932.74	2246689.24	-	0.1	данные отсутствуют	данные отсутствуют
1	509932.91	2246689.13	-	0.1	данные отсутствуют	данные отсутствуют
1	509937.41	2246686.3	-	0.1	данные отсутствуют	данные отсутствуют
2	509937.27	2246686.44	-	0.1	данные отсутствуют	данные отсутствуют
3	509937.13	2246686.3	-	0.1	данные отсутствуют	данные отсутствуют
4	509937.27	2246686.16	-	0.1	данные отсутствуют	данные отсутствуют
1	509937.41	2246686.3	-	0.1	данные отсутствуют	данные отсутствуют
1	509908.64	2246658.25	-	0.1	данные отсутствуют	данные отсутствуют
2	509908.5	2246658.4	-	0.1	данные отсутствуют	данные отсутствуют
3	509908.36	2246658.26	-	0.1	данные отсутствуют	данные отсутствуют
4	509908.5	2246658.11	-	0.1	данные отсутствуют	данные отсутствуют
1	509908.64	2246658.25	-	0.1	данные отсутствуют	данные отсутствуют



ДОКУМЕНТ ПОДПИСАН  
ЭЛЕКТРОННОЙ ПОДПИСЬЮ

Сертификат: 00BV056B7401CB38D2B3576ACDC8425108

Владелец: ФЕДЕРАЛЬНАЯ СЛУЖБА ГОСУДАРСТВЕННОЙ  
РЕГИСТРАЦИИ, КАДАСТРА И КАРТОГРАФИИ  
Действителен: с 27.06.2023 по 19.09.2024

полное наименование должности

инициалы, фамилия



Сооружение			
вид объекта недвижимости			
Лист № 43 раздела 5.1	Всего листов раздела 5.1: 124	Всего разделов: 4	Всего листов выписки: 129

20.11.2023г. № КУВИ-001/2023-261755223

Кадастровый номер: 59:32:0000000:9265

1	509878.56	2246628.67	-	0.1	данные отсутствуют	данные отсутствуют
2	509878.42	2246628.82	-	0.1	данные отсутствуют	данные отсутствуют
3	509878.28	2246628.68	-	0.1	данные отсутствуют	данные отсутствуют
4	509878.42	2246628.53	-	0.1	данные отсутствуют	данные отсутствуют
1	509878.56	2246628.67	-	0.1	данные отсутствуют	данные отсутствуют
1	509835.49	2246586.54	-	0.1	данные отсутствуют	данные отсутствуют
2	509835.35	2246586.69	-	0.1	данные отсутствуют	данные отсутствуют
3	509835.21	2246586.55	-	0.1	данные отсутствуют	данные отсутствуют
4	509835.35	2246586.4	-	0.1	данные отсутствуют	данные отсутствуют
1	509835.49	2246586.54	-	0.1	данные отсутствуют	данные отсутствуют
1	509790.73	2246542.88	-	0.1	данные отсутствуют	данные отсутствуют
2	509790.59	2246543.02	-	0.1	данные отсутствуют	данные отсутствуют
3	509790.45	2246542.88	-	0.1	данные отсутствуют	данные отсутствуют
4	509790.59	2246542.74	-	0.1	данные отсутствуют	данные отсутствуют
1	509790.73	2246542.88	-	0.1	данные отсутствуют	данные отсутствуют
1	509754.31	2246507	-	0.1	данные отсутствуют	данные отсутствуют
2	509754.17	2246507.14	-	0.1	данные отсутствуют	данные отсутствуют



ДОКУМЕНТ ПОДПИСАН  
ЭЛЕКТРОННОЙ ПОДПИСЬЮ

Сертификат: 00BV056B7401CB38D2B3576ACDC8425108

Владелец: ФЕДЕРАЛЬНАЯ СЛУЖБА ГОСУДАРСТВЕННОЙ  
РЕГИСТРАЦИИ, КАДАСТРА И КАРТОГРАФИИ  
Действителен: с 27.06.2023 по 19.09.2024

полное наименование должности

инициалы, фамилия



## Сооружение

вид объекта недвижимости

Лист № 44 раздела 5.1

Всего листов раздела 5.1: 124

Всего разделов: 4

Всего листов выписки: 129

20.11.2023г. № КУВИ-001/2023-261755223

Кадастровый номер:

59:32:0000000:9265

3	509754.03	2246507	-	0.1	данные отсутствуют	данные отсутствуют
4	509754.17	2246506.86	-	0.1	данные отсутствуют	данные отсутствуют
1	509754.31	2246507	-	0.1	данные отсутствуют	данные отсутствуют
1	509710.19	2246463.85	-	0.1	данные отсутствуют	данные отсутствуют
2	509710.05	2246463.99	-	0.1	данные отсутствуют	данные отсутствуют
3	509709.91	2246463.85	-	0.1	данные отсутствуют	данные отсутствуют
4	509710.05	2246463.71	-	0.1	данные отсутствуют	данные отсутствуют
1	509710.19	2246463.85	-	0.1	данные отсутствуют	данные отсутствуют
1	509664.16	2246418.98	-	0.1	данные отсутствуют	данные отсутствуют
2	509664.02	2246419.12	-	0.1	данные отсутствуют	данные отсутствуют
3	509663.88	2246418.98	-	0.1	данные отсутствуют	данные отсутствуют
4	509664.02	2246418.84	-	0.1	данные отсутствуют	данные отсутствуют
1	509664.16	2246418.98	-	0.1	данные отсутствуют	данные отсутствуют
1	509624.29	2246380.76	-	0.1	данные отсутствуют	данные отсутствуют
2	509624.15	2246380.9	-	0.1	данные отсутствуют	данные отсутствуют
3	509624.01	2246380.76	-	0.1	данные отсутствуют	данные отсутствуют
4	509624.15	2246380.62	-	0.1	данные отсутствуют	данные отсутствуют



ДОКУМЕНТ ПОДПИСАН  
ЭЛЕКТРОННОЙ ПОДПИСЬЮ

Сертификат: 00BV056B7401CB38D2B3576ACDC8425108

Владелец: ФЕДЕРАЛЬНАЯ СЛУЖБА ГОСУДАРСТВЕННОЙ  
РЕГИСТРАЦИИ, КАДАСТРА И КАРТОГРАФИИ  
Действителен: с 27.06.2023 по 19.09.2024

полное наименование должности

инициалы, фамилия





Сооружение			
вид объекта недвижимости			
Лист № 45 раздела 5.1	Всего листов раздела 5.1: 124	Всего разделов: 4	Всего листов выписки: 129

20.11.2023г. № КУВИ-001/2023-261755223

Кадастровый номер: 59:32:0000000:9265

1	509624.29	2246380.76	-	0.1	данные отсутствуют	данные отсутствуют
1	509593.84	2246350.97	-	0.1	данные отсутствуют	данные отсутствуют
2	509593.72	2246351.12	-	0.1	данные отсутствуют	данные отсутствуют
3	509593.56	2246350.99	-	0.1	данные отсутствуют	данные отсутствуют
4	509593.69	2246350.84	-	0.1	данные отсутствуют	данные отсутствуют
1	509593.84	2246350.97	-	0.1	данные отсутствуют	данные отсутствуют
1	509564.9	2246327.35	-	0.1	данные отсутствуют	данные отсутствуют
2	509564.8	2246327.52	-	0.1	данные отсутствуют	данные отсутствуют
3	509564.63	2246327.42	-	0.1	данные отсутствуют	данные отсутствуют
4	509564.73	2246327.25	-	0.1	данные отсутствуют	данные отсутствуют
1	509564.9	2246327.35	-	0.1	данные отсутствуют	данные отсутствуют
1	509566.73	2246324.47	-	0.1	данные отсутствуют	данные отсутствуют
2	509566.63	2246324.64	-	0.1	данные отсутствуют	данные отсутствуют
3	509566.45	2246324.54	-	0.1	данные отсутствуют	данные отсутствуют
4	509566.55	2246324.37	-	0.1	данные отсутствуют	данные отсутствуют
1	509566.73	2246324.47	-	0.1	данные отсутствуют	данные отсутствуют
1	509543.84	2246311.5	-	0.1	данные отсутствуют	данные отсутствуют



ДОКУМЕНТ ПОДПИСАН  
ЭЛЕКТРОННОЙ ПОДПИСЬЮ

Сертификат: 00BV056B7401CB38D2B3576ACDC8425108

Владелец: ФЕДЕРАЛЬНАЯ СЛУЖБА ГОСУДАРСТВЕННОЙ  
РЕГИСТРАЦИИ, КАДАСТРА И КАРТОГРАФИИ  
Действителен: с 27.06.2023 по 19.09.2024

полное наименование должности

инициалы, фамилия



Сооружение			
вид объекта недвижимости			
Лист № 46 раздела 5.1	Всего листов раздела 5.1: 124	Всего разделов: 4	Всего листов выписки: 129

20.11.2023г. № КУВИ-001/2023-261755223

Кадастровый номер: 59:32:0000000:9265

2	509543.72	2246311.66	-	0.1	данные отсутствуют	данные отсутствуют
3	509543.56	2246311.53	-	0.1	данные отсутствуют	данные отсутствуют
4	509543.69	2246311.38	-	0.1	данные отсутствуют	данные отсутствуют
1	509543.84	2246311.5	-	0.1	данные отсутствуют	данные отсутствуют
1	509540.83	2246315.25	-	0.1	данные отсутствуют	данные отсутствуют
2	509540.69	2246315.39	-	0.1	данные отсутствуют	данные отсутствуют
3	509540.54	2246315.25	-	0.1	данные отсутствуют	данные отсутствуют
4	509540.68	2246315.11	-	0.1	данные отсутствуют	данные отсутствуют
1	509540.83	2246315.25	-	0.1	данные отсутствуют	данные отсутствуют
1	509504.53	2246279.71	-	0.1	данные отсутствуют	данные отсутствуют
2	509504.67	2246279.85	-	0.1	данные отсутствуют	данные отсутствуют
3	509504.53	2246279.99	-	0.1	данные отсутствуют	данные отсутствуют
4	509504.38	2246279.85	-	0.1	данные отсутствуют	данные отсутствуют
1	509504.53	2246279.71	-	0.1	данные отсутствуют	данные отсутствуют
1	509472.24	2246247.31	-	0.1	данные отсутствуют	данные отсутствуют
2	509472.1	2246247.45	-	0.1	данные отсутствуют	данные отсутствуют
3	509471.95	2246247.31	-	0.1	данные отсутствуют	данные отсутствуют



ДОКУМЕНТ ПОДПИСАН  
ЭЛЕКТРОННОЙ ПОДПИСЬЮ

Сертификат: 00BV056B7401CB38D2B3576ACDC8425108

Владелец: ФЕДЕРАЛЬНАЯ СЛУЖБА ГОСУДАРСТВЕННОЙ  
РЕГИСТРАЦИИ, КАДАСТРА И КАРТОГРАФИИ  
Действителен: с 27.06.2023 по 19.09.2024

полное наименование должности

инициалы, фамилия



## Сооружение

вид объекта недвижимости

Лист № 47 раздела 5.1

Всего листов раздела 5.1: 124

Всего разделов: 4

Всего листов выписки: 129

20.11.2023г. № КУВИ-001/2023-261755223

Кадастровый номер:

59:32:0000000:9265

4	509472.09	2246247.17	-	0.1	данные отсутствуют	данные отсутствуют
1	509472.24	2246247.31	-	0.1	данные отсутствуют	данные отсутствуют
1	509432.98	2246208.7	-	0.1	данные отсутствуют	данные отсутствуют
2	509432.84	2246208.84	-	0.1	данные отсутствуют	данные отсутствуют
3	509432.7	2246208.7	-	0.1	данные отсутствуют	данные отсутствуют
4	509432.84	2246208.56	-	0.1	данные отсутствуют	данные отсутствуют
1	509432.98	2246208.7	-	0.1	данные отсутствуют	данные отсутствуют
1	509389.86	2246165.91	-	0.1	данные отсутствуют	данные отсутствуют
2	509389.72	2246166.05	-	0.1	данные отсутствуют	данные отсутствуют
3	509389.57	2246165.91	-	0.1	данные отсутствуют	данные отсутствуют
4	509389.71	2246165.77	-	0.1	данные отсутствуют	данные отсутствуют
1	509389.86	2246165.91	-	0.1	данные отсутствуют	данные отсутствуют
1	509356.39	2246132.84	-	0.1	данные отсутствуют	данные отсутствуют
2	509356.25	2246132.98	-	0.1	данные отсутствуют	данные отсутствуют
3	509356.11	2246132.84	-	0.1	данные отсутствуют	данные отсутствуют
4	509356.25	2246132.7	-	0.1	данные отсутствуют	данные отсутствуют
1	509356.39	2246132.84	-	0.1	данные отсутствуют	данные отсутствуют



ДОКУМЕНТ ПОДПИСАН  
ЭЛЕКТРОННОЙ ПОДПИСЬЮ

Сертификат: 00BV056B7401CB38D2B3576ACDC8425108

Владелец: ФЕДЕРАЛЬНАЯ СЛУЖБА ГОСУДАРСТВЕННОЙ  
РЕГИСТРАЦИИ, КАДАСТРА И КАРТОГРАФИИ  
Действителен: с 27.06.2023 по 19.09.2024

полное наименование должности

инициалы, фамилия



## Сооружение

вид объекта недвижимости

Лист № 48 раздела 5.1

Всего листов раздела 5.1: 124

Всего разделов: 4

Всего листов выписки: 129

20.11.2023г. № КУВИ-001/2023-261755223

Кадастровый номер:

59:32:0000000:9265

1	509315.15	2246092.11	-	0.1	данные отсутствуют	данные отсутствуют
2	509315.01	2246092.25	-	0.1	данные отсутствуют	данные отсутствуют
3	509314.87	2246092.11	-	0.1	данные отсутствуют	данные отсутствуют
4	509315.01	2246091.97	-	0.1	данные отсутствуют	данные отсутствуют
1	509315.15	2246092.11	-	0.1	данные отсутствуют	данные отсутствуют
1	509284.79	2246061.98	-	0.1	данные отсутствуют	данные отсутствуют
2	509284.65	2246062.12	-	0.1	данные отсутствуют	данные отсутствуют
3	509284.51	2246061.98	-	0.1	данные отсутствуют	данные отсутствуют
4	509284.65	2246061.84	-	0.1	данные отсутствуют	данные отсутствуют
1	509284.79	2246061.98	-	0.1	данные отсутствуют	данные отсутствуют
1	509256.17	2246033.88	-	0.1	данные отсутствуют	данные отсутствуют
2	509256.3	2246034.03	-	0.1	данные отсутствуют	данные отсутствуют
3	509256.15	2246034.16	-	0.1	данные отсутствуют	данные отсутствуют
4	509256.02	2246034.01	-	0.1	данные отсутствуют	данные отсутствуют
1	509256.17	2246033.88	-	0.1	данные отсутствуют	данные отсутствуют
1	509220.51	2245993.43	-	0.1	данные отсутствуют	данные отсутствуют
2	509220.56	2245993.62	-	0.1	данные отсутствуют	данные отсутствуют



ДОКУМЕНТ ПОДПИСАН  
ЭЛЕКТРОННОЙ ПОДПИСЬЮ

Сертификат: 00BV056B7401CB38D2B3576ACDC8425108

Владелец: ФЕДЕРАЛЬНАЯ СЛУЖБА ГОСУДАРСТВЕННОЙ  
РЕГИСТРАЦИИ, КАДАСТРА И КАРТОГРАФИИ  
Действителен: с 27.06.2023 по 19.09.2024

полное наименование должности

инициалы, фамилия



## Сооружение

вид объекта недвижимости

Лист № 49 раздела 5.1

Всего листов раздела 5.1: 124

Всего разделов: 4

Всего листов выписки: 129

20.11.2023г. № КУВИ-001/2023-261755223

Кадастровый номер:

59:32:0000000:9265

3	509220.37	2245993.68	-	0.1	данные отсутствуют	данные отсутствуют
4	509220.32	2245993.49	-	0.1	данные отсутствуют	данные отсутствуют
1	509220.51	2245993.43	-	0.1	данные отсутствуют	данные отсутствуют
1	509216.75	2245994.66	-	0.1	данные отсутствуют	данные отсутствуют
2	509216.68	2245994.85	-	0.1	данные отсутствуют	данные отсутствуют
3	509216.49	2245994.79	-	0.1	данные отсутствуют	данные отсутствуют
4	509216.56	2245994.6	-	0.1	данные отсутствуют	данные отсутствуют
1	509216.75	2245994.66	-	0.1	данные отсутствуют	данные отсутствуют
1	509228.13	2245960.34	-	0.1	данные отсутствуют	данные отсутствуют
2	509228.06	2245960.53	-	0.1	данные отсутствуют	данные отсутствуют
3	509227.87	2245960.46	-	0.1	данные отсутствуют	данные отсутствуют
4	509227.94	2245960.28	-	0.1	данные отсутствуют	данные отсутствуют
1	509228.13	2245960.34	-	0.1	данные отсутствуют	данные отсутствуют
1	509241.13	2245924.37	-	0.1	данные отсутствуют	данные отсутствуют
2	509241.07	2245924.55	-	0.1	данные отсутствуют	данные отсутствуют
3	509240.88	2245924.49	-	0.1	данные отсутствуют	данные отсутствуют
4	509240.94	2245924.3	-	0.1	данные отсутствуют	данные отсутствуют



ДОКУМЕНТ ПОДПИСАН  
ЭЛЕКТРОННОЙ ПОДПИСЬЮ

Сертификат: 00BV056B7401CB38D2B3576ACDC8425108

Владелец: ФЕДЕРАЛЬНАЯ СЛУЖБА ГОСУДАРСТВЕННОЙ  
РЕГИСТРАЦИИ, КАДАСТРА И КАРТОГРАФИИ  
Действителен: с 27.06.2023 по 19.09.2024

полное наименование должности

инициалы, фамилия



## Сооружение

вид объекта недвижимости

Лист № 50 раздела 5.1

Всего листов раздела 5.1: 124

Всего разделов: 4

Всего листов выписки: 129

20.11.2023г. № КУВИ-001/2023-261755223

Кадастровый номер:

59:32:0000000:9265

1	509241.13	2245924.37	-	0.1	данные отсутствуют	данные отсутствуют
1	509259.74	2245869.95	-	0.1	данные отсутствуют	данные отсутствуют
2	509259.67	2245870.13	-	0.1	данные отсутствуют	данные отсутствуют
3	509259.48	2245870.07	-	0.1	данные отсутствуют	данные отсутствуют
4	509259.55	2245869.88	-	0.1	данные отсутствуют	данные отсутствуют
1	509259.74	2245869.95	-	0.1	данные отсутствуют	данные отсутствуют
1	509278.5	2245815.87	-	0.1	данные отсутствуют	данные отсутствуют
2	509278.43	2245816.05	-	0.1	данные отсутствуют	данные отсутствуют
3	509278.24	2245815.99	-	0.1	данные отсутствуют	данные отсутствуют
4	509278.31	2245815.8	-	0.1	данные отсутствуют	данные отсутствуют
1	509278.5	2245815.87	-	0.1	данные отсутствуют	данные отсутствуют
1	509299.12	2245758.46	-	0.1	данные отсутствуют	данные отсутствуют
2	509299.06	2245758.65	-	0.1	данные отсутствуют	данные отсутствуют
3	509298.87	2245758.59	-	0.1	данные отсутствуют	данные отсутствуют
4	509298.93	2245758.4	-	0.1	данные отсутствуют	данные отсутствуют
1	509299.12	2245758.46	-	0.1	данные отсутствуют	данные отсутствуют
1	509318.05	2245704.42	-	0.1	данные отсутствуют	данные отсутствуют



ДОКУМЕНТ ПОДПИСАН  
ЭЛЕКТРОННОЙ ПОДПИСЬЮ

Сертификат: 00BV056B7401CB38D2B3576ACDC8425108

Владелец: ФЕДЕРАЛЬНАЯ СЛУЖБА ГОСУДАРСТВЕННОЙ  
РЕГИСТРАЦИИ, КАДАСТРА И КАРТОГРАФИИ  
Действителен: с 27.06.2023 по 19.09.2024

полное наименование должности

инициалы, фамилия



## Сооружение

вид объекта недвижимости

Лист № 51 раздела 5.1

Всего листов раздела 5.1: 124

Всего разделов: 4

Всего листов выписки: 129

20.11.2023г. № КУВИ-001/2023-261755223

Кадастровый номер:

59:32:0000000:9265

2	509317.99	2245704.61	-	0.1	данные отсутствуют	данные отсутствуют
3	509317.8	2245704.54	-	0.1	данные отсутствуют	данные отсутствуют
4	509317.86	2245704.35	-	0.1	данные отсутствуют	данные отсутствуют
1	509318.05	2245704.42	-	0.1	данные отсутствуют	данные отсутствуют
1	509337.49	2245647.11	-	0.1	данные отсутствуют	данные отсутствуют
2	509337.42	2245647.3	-	0.1	данные отсутствуют	данные отсутствуют
3	509337.23	2245647.23	-	0.1	данные отсутствуют	данные отсутствуют
4	509337.3	2245647.04	-	0.1	данные отсутствуют	данные отсутствуют
1	509337.49	2245647.11	-	0.1	данные отсутствуют	данные отсутствуют
1	509357.7	2245589.18	-	0.1	данные отсутствуют	данные отсутствуют
2	509357.64	2245589.37	-	0.1	данные отсутствуют	данные отсутствуют
3	509357.45	2245589.31	-	0.1	данные отсутствуют	данные отсутствуют
4	509357.51	2245589.12	-	0.1	данные отсутствуют	данные отсутствуют
1	509357.7	2245589.18	-	0.1	данные отсутствуют	данные отсутствуют
1	509375.89	2245535.68	-	0.1	данные отсутствуют	данные отсутствуют
2	509375.82	2245535.87	-	0.1	данные отсутствуют	данные отсутствуют
3	509375.63	2245535.8	-	0.1	данные отсутствуют	данные отсутствуют



ДОКУМЕНТ ПОДПИСАН  
ЭЛЕКТРОННОЙ ПОДПИСЬЮ

Сертификат: 00BV056B7401CB38D2B3576ACDC8425108

Владелец: ФЕДЕРАЛЬНАЯ СЛУЖБА ГОСУДАРСТВЕННОЙ

РЕГИСТРАЦИИ, КАДАСТРА И КАРТОГРАФИИ

Действителен: с 27.06.2023 по 19.09.2024

полное наименование должности

инициалы, фамилия



## Сооружение

вид объекта недвижимости

Лист № 52 раздела 5.1

Всего листов раздела 5.1: 124

Всего разделов: 4

Всего листов выписки: 129

20.11.2023г. № КУВИ-001/2023-261755223

Кадастровый номер:

59:32:0000000:9265

4	509375.7	2245535.61	-	0.1	данные отсутствуют	данные отсутствуют
1	509375.89	2245535.68	-	0.1	данные отсутствуют	данные отсутствуют
1	509393.66	2245485.01	-	0.1	данные отсутствуют	данные отсутствуют
2	509393.6	2245485.2	-	0.1	данные отсутствуют	данные отсутствуют
3	509393.41	2245485.13	-	0.1	данные отсутствуют	данные отсутствуют
4	509393.47	2245484.94	-	0.1	данные отсутствуют	данные отсутствуют
1	509393.66	2245485.01	-	0.1	данные отсутствуют	данные отсутствуют
1	509416.82	2245420.17	-	0.1	данные отсутствуют	данные отсутствуют
2	509416.75	2245420.35	-	0.1	данные отсутствуют	данные отсутствуют
3	509416.56	2245420.29	-	0.1	данные отсутствуют	данные отсутствуют
4	509416.63	2245420.1	-	0.1	данные отсутствуют	данные отсутствуют
1	509416.82	2245420.17	-	0.1	данные отсутствуют	данные отсутствуют
1	509430.02	2245384	-	0.1	данные отсутствуют	данные отсутствуют
2	509429.96	2245384.19	-	0.1	данные отсутствуют	данные отсутствуют
3	509429.77	2245384.13	-	0.1	данные отсутствуют	данные отсутствуют
4	509429.84	2245383.94	-	0.1	данные отсутствуют	данные отсутствуют
1	509430.02	2245384	-	0.1	данные отсутствуют	данные отсутствуют



ДОКУМЕНТ ПОДПИСАН  
ЭЛЕКТРОННОЙ ПОДПИСЬЮ

Сертификат: 00BV056B7401CB38D2B3576ACDC8425108

Владелец: ФЕДЕРАЛЬНАЯ СЛУЖБА ГОСУДАРСТВЕННОЙ

РЕГИСТРАЦИИ, КАДАСТРА И КАРТОГРАФИИ

Действителен: с 27.06.2023 по 19.09.2024

полное наименование должности

инициалы, фамилия





## Сооружение

вид объекта недвижимости

Лист № 53 раздела 5.1

Всего листов раздела 5.1: 124

Всего разделов: 4

Всего листов выписки: 129

20.11.2023г. № КУВИ-001/2023-261755223

Кадастровый номер:

59:32:0000000:9265

1	509455.61	2245310.87	-	0.1	данные отсутствуют	данные отсутствуют
2	509455.55	2245311.06	-	0.1	данные отсутствуют	данные отсутствуют
3	509455.36	2245311	-	0.1	данные отсутствуют	данные отсутствуют
4	509455.43	2245310.81	-	0.1	данные отсутствуют	данные отсутствуют
1	509455.61	2245310.87	-	0.1	данные отсутствуют	данные отсутствуют
1	509476.34	2245252.08	-	0.1	данные отсутствуют	данные отсутствуют
2	509476.27	2245252.27	-	0.1	данные отсутствуют	данные отсутствуют
3	509476.08	2245252.2	-	0.1	данные отсутствуют	данные отсутствуют
4	509476.15	2245252.01	-	0.1	данные отсутствуют	данные отсутствуют
1	509476.34	2245252.08	-	0.1	данные отсутствуют	данные отсутствуют
1	509493.48	2245206.24	-	0.1	данные отсутствуют	данные отсутствуют
2	509493.42	2245206.43	-	0.1	данные отсутствуют	данные отсутствуют
3	509493.23	2245206.37	-	0.1	данные отсутствуют	данные отсутствуют
4	509493.29	2245206.18	-	0.1	данные отсутствуют	данные отсутствуют
1	509493.48	2245206.24	-	0.1	данные отсутствуют	данные отсутствуют
1	509516.29	2245138.44	-	0.1	данные отсутствуют	данные отсутствуют
2	509516.22	2245138.63	-	0.1	данные отсутствуют	данные отсутствуют



ДОКУМЕНТ ПОДПИСАН  
ЭЛЕКТРОННОЙ ПОДПИСЬЮ

Сертификат: 00BV056B7401CB38D2B3576ACDC8425108

Владелец: ФЕДЕРАЛЬНАЯ СЛУЖБА ГОСУДАРСТВЕННОЙ

РЕГИСТРАЦИИ, КАДАСТРА И КАРТОГРАФИИ

Действителен: с 27.06.2023 по 19.09.2024

полное наименование должности

инициалы, фамилия



## Сооружение

вид объекта недвижимости

Лист № 54 раздела 5.1

Всего листов раздела 5.1: 124

Всего разделов: 4

Всего листов выписки: 129

20.11.2023г. № КУВИ-001/2023-261755223

Кадастровый номер:

59:32:0000000:9265

3	509516.04	2245138.57	-	0.1	данные отсутствуют	данные отсутствуют
4	509516.1	2245138.38	-	0.1	данные отсутствуют	данные отсутствуют
1	509516.29	2245138.44	-	0.1	данные отсутствуют	данные отсутствуют
1	509534.26	2245087.07	-	0.1	данные отсутствуют	данные отсутствуют
2	509534.19	2245087.26	-	0.1	данные отсутствуют	данные отсутствуют
3	509534	2245087.19	-	0.1	данные отсутствуют	данные отсутствуют
4	509534.07	2245087	-	0.1	данные отсутствуют	данные отсутствуют
1	509534.26	2245087.07	-	0.1	данные отсутствуют	данные отсутствуют
1	509563.84	2245002.47	-	0.1	данные отсутствуют	данные отсутствуют
2	509563.77	2245002.65	-	0.1	данные отсутствуют	данные отсутствуют
3	509563.58	2245002.59	-	0.1	данные отсутствуют	данные отсутствуют
4	509563.65	2245002.4	-	0.1	данные отсутствуют	данные отсутствуют
1	509563.84	2245002.47	-	0.1	данные отсутствуют	данные отсутствуют
1	509580.29	2244955.49	-	0.1	данные отсутствуют	данные отсутствуют
2	509580.22	2244955.68	-	0.1	данные отсутствуют	данные отсутствуют
3	509580.03	2244955.61	-	0.1	данные отсутствуют	данные отсутствуют
4	509580.1	2244955.42	-	0.1	данные отсутствуют	данные отсутствуют



ДОКУМЕНТ ПОДПИСАН  
ЭЛЕКТРОННОЙ ПОДПИСЬЮ

Сертификат: 00BV056B7401CB38D2B3576ACDC8425108

Владелец: ФЕДЕРАЛЬНАЯ СЛУЖБА ГОСУДАРСТВЕННОЙ  
РЕГИСТРАЦИИ, КАДАСТРА И КАРТОГРАФИИ  
Действителен: с 27.06.2023 по 19.09.2024

полное наименование должности

инициалы, фамилия



## Сооружение

вид объекта недвижимости

Лист № 55 раздела 5.1

Всего листов раздела 5.1: 124

Всего разделов: 4

Всего листов выписки: 129

20.11.2023г. № КУВИ-001/2023-261755223

Кадастровый номер:

59:32:0000000:9265

1	509580.29	2244955.49	-	0.1	данные отсутствуют	данные отсутствуют
1	509592.69	2244920.07	-	0.1	данные отсутствуют	данные отсутствуют
2	509592.62	2244920.26	-	0.1	данные отсутствуют	данные отсутствуют
3	509592.43	2244920.19	-	0.1	данные отсутствуют	данные отсутствуют
4	509592.5	2244920	-	0.1	данные отсутствуют	данные отсутствуют
1	509592.69	2244920.07	-	0.1	данные отсутствуют	данные отсутствуют
1	509609	2244873.7	-	0.1	данные отсутствуют	данные отсутствуют
2	509608.93	2244873.89	-	0.1	данные отсутствуют	данные отсутствуют
3	509608.74	2244873.82	-	0.1	данные отсутствуют	данные отсутствуют
4	509608.81	2244873.63	-	0.1	данные отсутствуют	данные отсутствуют
1	509609	2244873.7	-	0.1	данные отсутствуют	данные отсутствуют
1	509626.58	2244824.9	-	0.1	данные отсутствуют	данные отсутствуют
2	509626.51	2244825.09	-	0.1	данные отсутствуют	данные отсутствуют
3	509626.32	2244825.02	-	0.1	данные отсутствуют	данные отсутствуют
4	509626.39	2244824.83	-	0.1	данные отсутствуют	данные отсутствуют
1	509626.58	2244824.9	-	0.1	данные отсутствуют	данные отсутствуют
1	509638.47	2244789.67	-	0.1	данные отсутствуют	данные отсутствуют



ДОКУМЕНТ ПОДПИСАН  
ЭЛЕКТРОННОЙ ПОДПИСЬЮ

Сертификат: 00BV056B7401CB38D2B3576ACDC8425108

Владелец: ФЕДЕРАЛЬНАЯ СЛУЖБА ГОСУДАРСТВЕННОЙ  
РЕГИСТРАЦИИ, КАДАСТРА И КАРТОГРАФИИ  
Действителен: с 27.06.2023 по 19.09.2024

полное наименование должности

инициалы, фамилия



## Сооружение

вид объекта недвижимости

Лист № 56 раздела 5.1

Всего листов раздела 5.1: 124

Всего разделов: 4

Всего листов выписки: 129

20.11.2023г. № КУВИ-001/2023-261755223

Кадастровый номер:

59:32:0000000:9265

2	509638.4	2244789.86	-	0.1	данные отсутствуют	данные отсутствуют
3	509638.21	2244789.79	-	0.1	данные отсутствуют	данные отсутствуют
4	509638.28	2244789.6	-	0.1	данные отсутствуют	данные отсутствуют
1	509638.47	2244789.67	-	0.1	данные отсутствуют	данные отсутствуют
1	509653.69	2244746.85	-	0.1	данные отсутствуют	данные отсутствуют
2	509653.79	2244747.02	-	0.1	данные отсутствуют	данные отсутствуют
3	509653.62	2244747.13	-	0.1	данные отсутствуют	данные отсутствуют
4	509653.52	2244746.96	-	0.1	данные отсутствуют	данные отсутствуют
1	509653.69	2244746.85	-	0.1	данные отсутствуют	данные отсутствуют
1	511705.33	2248100.42	-	0.1	данные отсутствуют	данные отсутствуют
2	511705.24	2248100.6	-	0.1	данные отсутствуют	данные отсутствуют
3	511705.06	2248100.51	-	0.1	данные отсутствуют	данные отсутствуют
4	511705.15	2248100.33	-	0.1	данные отсутствуют	данные отсутствуют
1	511705.33	2248100.42	-	0.1	данные отсутствуют	данные отсутствуют
1	511701.88	2248098.69	-	0.1	данные отсутствуют	данные отсутствуют
2	511701.76	2248098.85	-	0.1	данные отсутствуют	данные отсутствуют
3	511701.6	2248098.74	-	0.1	данные отсутствуют	данные отсутствуют



ДОКУМЕНТ ПОДПИСАН  
ЭЛЕКТРОННОЙ ПОДПИСЬЮ

Сертификат: 00BV056B7401CB38D2B3576ACDC8425108

Владелец: ФЕДЕРАЛЬНАЯ СЛУЖБА ГОСУДАРСТВЕННОЙ

РЕГИСТРАЦИИ, КАДАСТРА И КАРТОГРАФИИ

Действителен: с 27.06.2023 по 19.09.2024

полное наименование должности

инициалы, фамилия



Сооружение			
вид объекта недвижимости			
Лист № 57 раздела 5.1	Всего листов раздела 5.1: 124	Всего разделов: 4	Всего листов выписки: 129

20.11.2023г. № КУВИ-001/2023-261755223

Кадастровый номер: 59:32:0000000:9265

4	511701.71	2248098.57	-	0.1	данные отсутствуют	данные отсутствуют
1	511701.88	2248098.69	-	0.1	данные отсутствуют	данные отсутствуют
1	511610.16	2248035.46	-	0.1	данные отсутствуют	данные отсутствуют
2	511610.05	2248035.63	-	0.1	данные отсутствуют	данные отсутствуют
3	511609.88	2248035.51	-	0.1	данные отсутствуют	данные отсутствуют
4	511610	2248035.35	-	0.1	данные отсутствуют	данные отсутствуют
1	511610.16	2248035.46	-	0.1	данные отсутствуют	данные отсутствуют
1	511585.73	2248018.55	-	0.1	данные отсутствуют	данные отсутствуют
2	511585.61	2248018.71	-	0.1	данные отсутствуют	данные отсутствуют
3	511585.45	2248018.59	-	0.1	данные отсутствуют	данные отсутствуют
4	511585.56	2248018.43	-	0.1	данные отсутствуют	данные отсутствуют
1	511585.73	2248018.55	-	0.1	данные отсутствуют	данные отсутствуют
1	511532.21	2247979.94	-	0.1	данные отсутствуют	данные отсутствуют
2	511532.09	2247980.1	-	0.1	данные отсутствуют	данные отсутствуют
3	511531.93	2247979.98	-	0.1	данные отсутствуют	данные отсутствуют
4	511532.05	2247979.82	-	0.1	данные отсутствуют	данные отсутствуют
1	511532.21	2247979.94	-	0.1	данные отсутствуют	данные отсутствуют



ДОКУМЕНТ ПОДПИСАН  
ЭЛЕКТРОННОЙ ПОДПИСЬЮ

Сертификат: 00BV056B7401CB38D2B3576ACDC8425108  
Владелец: ФЕДЕРАЛЬНАЯ СЛУЖБА ГОСУДАРСТВЕННОЙ  
РЕГИСТРАЦИИ, КАДАСТРА И КАРТОГРАФИИ  
Действителен: с 27.06.2023 по 19.09.2024

полное наименование должности

инициалы, фамилия



## Сооружение

вид объекта недвижимости

Лист № 58 раздела 5.1

Всего листов раздела 5.1: 124

Всего разделов: 4

Всего листов выписки: 129

20.11.2023г. № КУВИ-001/2023-261755223

Кадастровый номер:

59:32:0000000:9265

1	511479.63	2247941.75	-	0.1	данные отсутствуют	данные отсутствуют
2	511479.52	2247941.92	-	0.1	данные отсутствуют	данные отсутствуют
3	511479.35	2247941.8	-	0.1	данные отсутствуют	данные отсутствуют
4	511479.47	2247941.64	-	0.1	данные отсутствуют	данные отсутствуют
1	511479.63	2247941.75	-	0.1	данные отсутствуют	данные отсутствуют
1	511431.08	2247906.25	-	0.1	данные отсутствуют	данные отсутствуют
2	511430.96	2247906.41	-	0.1	данные отсутствуют	данные отсутствуют
3	511430.8	2247906.29	-	0.1	данные отсутствуют	данные отсутствуют
4	511430.92	2247906.13	-	0.1	данные отсутствуют	данные отсутствуют
1	511431.08	2247906.25	-	0.1	данные отсутствуют	данные отсутствуют
1	511380.03	2247869.1	-	0.1	данные отсутствуют	данные отсутствуют
2	511379.91	2247869.26	-	0.1	данные отсутствуют	данные отсутствуют
3	511379.75	2247869.14	-	0.1	данные отсутствуют	данные отсутствуют
4	511379.87	2247868.98	-	0.1	данные отсутствуют	данные отсутствуют
1	511380.03	2247869.1	-	0.1	данные отсутствуют	данные отсутствуют
1	511328.8	2247831.88	-	0.1	данные отсутствуют	данные отсутствуют
2	511328.68	2247832.04	-	0.1	данные отсутствуют	данные отсутствуют



ДОКУМЕНТ ПОДПИСАН  
ЭЛЕКТРОННОЙ ПОДПИСЬЮ

Сертификат: 00BV056B7401CB38D2B3576ACDC8425108

Владелец: ФЕДЕРАЛЬНАЯ СЛУЖБА ГОСУДАРСТВЕННОЙ

РЕГИСТРАЦИИ, КАДАСТРА И КАРТОГРАФИИ

Действителен: с 27.06.2023 по 19.09.2024

полное наименование должности

инициалы, фамилия



## Сооружение

вид объекта недвижимости

Лист № 59 раздела 5.1

Всего листов раздела 5.1: 124

Всего разделов: 4

Всего листов выписки: 129

20.11.2023г. № КУВИ-001/2023-261755223

Кадастровый номер:

59:32:0000000:9265

3	511328.52	2247831.93	-	0.1	данные отсутствуют	данные отсутствуют
4	511328.64	2247831.76	-	0.1	данные отсутствуют	данные отсутствуют
1	511328.8	2247831.88	-	0.1	данные отсутствуют	данные отсутствуют
1	511273.38	2247792.06	-	0.1	данные отсутствуют	данные отсутствуют
2	511273.26	2247792.22	-	0.1	данные отсутствуют	данные отсутствуют
3	511273.1	2247792.1	-	0.1	данные отсутствуют	данные отсутствуют
4	511273.21	2247791.94	-	0.1	данные отсутствуют	данные отсутствуют
1	511273.38	2247792.06	-	0.1	данные отсутствуют	данные отсутствуют
1	511223.03	2247755.66	-	0.1	данные отсутствуют	данные отсутствуют
2	511222.91	2247755.82	-	0.1	данные отсутствуют	данные отсутствуют
3	511222.75	2247755.71	-	0.1	данные отсутствуют	данные отсутствуют
4	511222.87	2247755.54	-	0.1	данные отсутствуют	данные отсутствуют
1	511223.03	2247755.66	-	0.1	данные отсутствуют	данные отсутствуют
1	511170.73	2247717.25	-	0.1	данные отсутствуют	данные отсутствуют
2	511170.61	2247717.41	-	0.1	данные отсутствуют	данные отсутствуют
3	511170.45	2247717.3	-	0.1	данные отсутствуют	данные отсутствуют
4	511170.56	2247717.13	-	0.1	данные отсутствуют	данные отсутствуют



ДОКУМЕНТ ПОДПИСАН  
ЭЛЕКТРОННОЙ ПОДПИСЬЮ

Сертификат: 00BV056B7401CB38D2B3576ACDC8425108

Владелец: ФЕДЕРАЛЬНАЯ СЛУЖБА ГОСУДАРСТВЕННОЙ

РЕГИСТРАЦИИ, КАДАСТРА И КАРТОГРАФИИ

Действителен: с 27.06.2023 по 19.09.2024

полное наименование должности

инициалы, фамилия



## Сооружение

вид объекта недвижимости

Лист № 60 раздела 5.1

Всего листов раздела 5.1: 124

Всего разделов: 4

Всего листов выписки: 129

20.11.2023г. № КУВИ-001/2023-261755223

Кадастровый номер:

59:32:0000000:9265

1	511170.73	2247717.25	-	0.1	данные отсутствуют	данные отсутствуют
1	511113.38	2247676.01	-	0.1	данные отсутствуют	данные отсутствуют
2	511113.27	2247676.17	-	0.1	данные отсутствуют	данные отсутствуют
3	511113.1	2247676.05	-	0.1	данные отсутствуют	данные отсутствуют
4	511113.22	2247675.89	-	0.1	данные отсутствуют	данные отсутствуют
1	511113.38	2247676.01	-	0.1	данные отсутствуют	данные отсутствуют
1	511058.12	2247635.71	-	0.1	данные отсутствуют	данные отсутствуют
2	511058.01	2247635.87	-	0.1	данные отсутствуют	данные отсутствуют
3	511057.85	2247635.75	-	0.1	данные отсутствуют	данные отсутствуют
4	511057.96	2247635.59	-	0.1	данные отсутствуют	данные отсутствуют
1	511058.12	2247635.71	-	0.1	данные отсутствуют	данные отсутствуют
1	510971.06	2247572.47	-	0.1	данные отсутствуют	данные отсутствуют
2	510970.94	2247572.64	-	0.1	данные отсутствуют	данные отсутствуют
3	510970.78	2247572.52	-	0.1	данные отсутствуют	данные отсутствуют
4	510970.9	2247572.36	-	0.1	данные отсутствуют	данные отсутствуют
1	510971.06	2247572.47	-	0.1	данные отсутствуют	данные отсутствуют
1	510943.67	2247552.73	-	0.1	данные отсутствуют	данные отсутствуют



ДОКУМЕНТ ПОДПИСАН  
ЭЛЕКТРОННОЙ ПОДПИСЬЮ

Сертификат: 00BV056B7401CB38D2B3576ACDC8425108

Владелец: ФЕДЕРАЛЬНАЯ СЛУЖБА ГОСУДАРСТВЕННОЙ  
РЕГИСТРАЦИИ, КАДАСТРА И КАРТОГРАФИИ  
Действителен: с 27.06.2023 по 19.09.2024

полное наименование должности

инициалы, фамилия





## Сооружение

вид объекта недвижимости

Лист № 61 раздела 5.1

Всего листов раздела 5.1: 124

Всего разделов: 4

Всего листов выписки: 129

20.11.2023г. № КУВИ-001/2023-261755223

Кадастровый номер:

59:32:0000000:9265

2	510943.55	2247552.9	-	0.1	данные отсутствуют	данные отсутствуют
3	510943.39	2247552.78	-	0.1	данные отсутствуют	данные отсутствуют
4	510943.51	2247552.62	-	0.1	данные отсутствуют	данные отсутствуют
1	510943.67	2247552.73	-	0.1	данные отсутствуют	данные отсутствуют
1	510890.18	2247514.08	-	0.1	данные отсутствуют	данные отсутствуют
2	510890.06	2247514.24	-	0.1	данные отсутствуют	данные отсутствуют
3	510889.9	2247514.12	-	0.1	данные отсутствуют	данные отсутствуют
4	510890.02	2247513.96	-	0.1	данные отсутствуют	данные отсутствуют
1	510890.18	2247514.08	-	0.1	данные отсутствуют	данные отсутствуют
1	510834.21	2247473.55	-	0.1	данные отсутствуют	данные отсутствуют
2	510834.09	2247473.71	-	0.1	данные отсутствуют	данные отсутствуют
3	510833.93	2247473.59	-	0.1	данные отсутствуют	данные отсутствуют
4	510834.05	2247473.43	-	0.1	данные отсутствуют	данные отсутствуют
1	510834.21	2247473.55	-	0.1	данные отсутствуют	данные отсутствуют
1	510779.54	2247433.97	-	0.1	данные отсутствуют	данные отсутствуют
2	510779.43	2247434.13	-	0.1	данные отсутствуют	данные отсутствуют
3	510779.27	2247434.01	-	0.1	данные отсутствуют	данные отсутствуют



ДОКУМЕНТ ПОДПИСАН  
ЭЛЕКТРОННОЙ ПОДПИСЬЮ

Сертификат: 00BV056B7401CB38D2B3576ACDC8425108

Владелец: ФЕДЕРАЛЬНАЯ СЛУЖБА ГОСУДАРСТВЕННОЙ

РЕГИСТРАЦИИ, КАДАСТРА И КАРТОГРАФИИ

Действителен: с 27.06.2023 по 19.09.2024

полное наименование должности

инициалы, фамилия



## Сооружение

вид объекта недвижимости

Лист № 62 раздела 5.1

Всего листов раздела 5.1: 124

Всего разделов: 4

Всего листов выписки: 129

20.11.2023г. № КУВИ-001/2023-261755223

Кадастровый номер:

59:32:0000000:9265

4	510779.38	2247433.85	-	0.1	данные отсутствуют	данные отсутствуют
1	510779.54	2247433.97	-	0.1	данные отсутствуют	данные отсутствуют
1	510727.54	2247396.42	-	0.1	данные отсутствуют	данные отсутствуют
2	510727.42	2247396.58	-	0.1	данные отсутствуют	данные отсутствуют
3	510727.26	2247396.47	-	0.1	данные отсутствуют	данные отсутствуют
4	510727.38	2247396.3	-	0.1	данные отсутствуют	данные отсутствуют
1	510727.54	2247396.42	-	0.1	данные отсутствуют	данные отсутствуют
1	510675.58	2247359.02	-	0.1	данные отсутствуют	данные отсутствуют
2	510675.47	2247359.18	-	0.1	данные отсутствуют	данные отсутствуют
3	510675.3	2247359.06	-	0.1	данные отсутствуют	данные отсутствуют
4	510675.42	2247358.9	-	0.1	данные отсутствуют	данные отсутствуют
1	510675.58	2247359.02	-	0.1	данные отсутствуют	данные отсутствуют
1	510621.39	2247319.95	-	0.1	данные отсутствуют	данные отсутствуют
2	510621.27	2247320.12	-	0.1	данные отсутствуют	данные отсутствуют
3	510621.11	2247320	-	0.1	данные отсутствуют	данные отсутствуют
4	510621.23	2247319.84	-	0.1	данные отсутствуют	данные отсутствуют
1	510621.39	2247319.95	-	0.1	данные отсутствуют	данные отсутствуют



ДОКУМЕНТ ПОДПИСАН  
ЭЛЕКТРОННОЙ ПОДПИСЬЮ

Сертификат: 00BV056B7401CB38D2B3576ACDC8425108

Владелец: ФЕДЕРАЛЬНАЯ СЛУЖБА ГОСУДАРСТВЕННОЙ  
РЕГИСТРАЦИИ, КАДАСТРА И КАРТОГРАФИИ  
Действителен: с 27.06.2023 по 19.09.2024

полное наименование должности

инициалы, фамилия



Сооружение			
вид объекта недвижимости			
Лист № 63 раздела 5.1	Всего листов раздела 5.1: 124	Всего разделов: 4	Всего листов выписки: 129

20.11.2023г. № КУВИ-001/2023-261755223

Кадастровый номер: 59:32:0000000:9265

1	510568.71	2247281.79	-	0.1	данные отсутствуют	данные отсутствуют
2	510568.6	2247281.95	-	0.1	данные отсутствуют	данные отсутствуют
3	510568.44	2247281.83	-	0.1	данные отсутствуют	данные отсутствуют
4	510568.55	2247281.67	-	0.1	данные отсутствуют	данные отсутствуют
1	510568.71	2247281.79	-	0.1	данные отсутствуют	данные отсутствуют
1	510518.02	2247245.3	-	0.1	данные отсутствуют	данные отсутствуют
2	510517.9	2247245.46	-	0.1	данные отсутствуют	данные отсутствуют
3	510517.74	2247245.34	-	0.1	данные отсутствуют	данные отсутствуют
4	510517.86	2247245.18	-	0.1	данные отсутствуют	данные отсутствуют
1	510518.02	2247245.3	-	0.1	данные отсутствуют	данные отсутствуют
1	510468.61	2247209.52	-	0.1	данные отсутствуют	данные отсутствуют
2	510468.49	2247209.68	-	0.1	данные отсутствуют	данные отсутствуют
3	510468.33	2247209.56	-	0.1	данные отсутствуют	данные отсутствуют
4	510468.44	2247209.4	-	0.1	данные отсутствуют	данные отсутствуют
1	510468.61	2247209.52	-	0.1	данные отсутствуют	данные отсутствуют
1	510419.25	2247173.61	-	0.1	данные отсутствуют	данные отсутствуют
2	510419.13	2247173.77	-	0.1	данные отсутствуют	данные отсутствуют



ДОКУМЕНТ ПОДПИСАН  
ЭЛЕКТРОННОЙ ПОДПИСЬЮ

Сертификат: 00BV056B7401CB38D2B3576ACDC8425108

Владелец: ФЕДЕРАЛЬНАЯ СЛУЖБА ГОСУДАРСТВЕННОЙ  
РЕГИСТРАЦИИ, КАДАСТРА И КАРТОГРАФИИ  
Действителен: с 27.06.2023 по 19.09.2024

полное наименование должности

инициалы, фамилия



## Сооружение

вид объекта недвижимости

Лист № 64 раздела 5.1

Всего листов раздела 5.1: 124

Всего разделов: 4

Всего листов выписки: 129

20.11.2023г. № КУВИ-001/2023-261755223

Кадастровый номер:

59:32:0000000:9265

3	510418.97	2247173.65	-	0.1	данные отсутствуют	данные отсутствуют
4	510419.09	2247173.49	-	0.1	данные отсутствуют	данные отсутствуют
1	510419.25	2247173.61	-	0.1	данные отсутствуют	данные отсутствуют
1	510365.77	2247135.39	-	0.1	данные отсутствуют	данные отсутствуют
2	510365.65	2247135.55	-	0.1	данные отсутствуют	данные отсутствуют
3	510365.49	2247135.43	-	0.1	данные отсутствуют	данные отсутствуют
4	510365.61	2247135.27	-	0.1	данные отсутствуют	данные отсутствуют
1	510365.77	2247135.39	-	0.1	данные отсутствуют	данные отсутствуют
1	510318.15	2247101.07	-	0.1	данные отсутствуют	данные отсутствуют
2	510318.03	2247101.23	-	0.1	данные отсутствуют	данные отсутствуют
3	510317.87	2247101.12	-	0.1	данные отсутствуют	данные отсутствуют
4	510317.99	2247100.95	-	0.1	данные отсутствуют	данные отсутствуют
1	510318.15	2247101.07	-	0.1	данные отсутствуют	данные отсутствуют
1	510262.06	2247060.61	-	0.1	данные отсутствуют	данные отсутствуют
2	510261.94	2247060.77	-	0.1	данные отсутствуют	данные отсутствуют
3	510261.78	2247060.65	-	0.1	данные отсутствуют	данные отсутствуют
4	510261.9	2247060.49	-	0.1	данные отсутствуют	данные отсутствуют



ДОКУМЕНТ ПОДПИСАН  
ЭЛЕКТРОННОЙ ПОДПИСЬЮ

Сертификат: 00ВВ056В7401СВ38Д2В3576АСDC8425108

Владелец: ФЕДЕРАЛЬНАЯ СЛУЖБА ГОСУДАРСТВЕННОЙ

РЕГИСТРАЦИИ, КАДАСТРА И КАРТОГРАФИИ

Действителен: с 27.06.2023 по 19.09.2024

полное наименование должности

инициалы, фамилия



Сооружение			
вид объекта недвижимости			
Лист № 65 раздела 5.1	Всего листов раздела 5.1: 124	Всего разделов: 4	Всего листов выписки: 129

20.11.2023г. № КУВИ-001/2023-261755223

Кадастровый номер: 59:32:0000000:9265

1	510262.06	2247060.61	-	0.1	данные отсутствуют	данные отсутствуют
1	510211.47	2247023.92	-	0.1	данные отсутствуют	данные отсутствуют
2	510211.35	2247024.09	-	0.1	данные отсутствуют	данные отсутствуют
3	510211.19	2247023.97	-	0.1	данные отсутствуют	данные отсутствуют
4	510211.3	2247023.81	-	0.1	данные отсутствуют	данные отсутствуют
1	510211.47	2247023.92	-	0.1	данные отсутствуют	данные отсутствуют
1	510158.42	2246985.5	-	0.1	данные отсутствуют	данные отсутствуют
2	510158.3	2246985.66	-	0.1	данные отсутствуют	данные отсутствуют
3	510158.14	2246985.55	-	0.1	данные отсутствуют	данные отсутствуют
4	510158.25	2246985.39	-	0.1	данные отсутствуют	данные отсутствуют
1	510158.42	2246985.5	-	0.1	данные отсутствуют	данные отсутствуют
1	510106.01	2246947.92	-	0.1	данные отсутствуют	данные отсутствуют
2	510105.89	2246948.09	-	0.1	данные отсутствуют	данные отсутствуют
3	510105.73	2246947.97	-	0.1	данные отсутствуют	данные отсутствуют
4	510105.85	2246947.81	-	0.1	данные отсутствуют	данные отсутствуют
1	510106.01	2246947.92	-	0.1	данные отсутствуют	данные отсутствуют
1	510053.17	2246909.51	-	0.1	данные отсутствуют	данные отсутствуют



ДОКУМЕНТ ПОДПИСАН  
ЭЛЕКТРОННОЙ ПОДПИСЬЮ

Сертификат: 00BV056B7401CB38D2B3576ACDC8425108

Владелец: ФЕДЕРАЛЬНАЯ СЛУЖБА ГОСУДАРСТВЕННОЙ  
РЕГИСТРАЦИИ, КАДАСТРА И КАРТОГРАФИИ  
Действителен: с 27.06.2023 по 19.09.2024

полное наименование должности

инициалы, фамилия



Сооружение			
вид объекта недвижимости			
Лист № 66 раздела 5.1	Всего листов раздела 5.1: 124	Всего разделов: 4	Всего листов выписки: 129

20.11.2023г. № КУВИ-001/2023-261755223

Кадастровый номер: 59:32:0000000:9265

2	510053.22	2246909.7	-	0.1	данные отсутствуют	данные отсутствуют
3	510053.02	2246909.75	-	0.1	данные отсутствуют	данные отсутствуют
4	510052.97	2246909.56	-	0.1	данные отсутствуют	данные отсутствуют
1	510053.17	2246909.51	-	0.1	данные отсутствуют	данные отсутствуют
1	510054.6	2246914.77	-	0.1	данные отсутствуют	данные отсутствуют
2	510054.5	2246914.94	-	0.1	данные отсутствуют	данные отсутствуют
3	510054.33	2246914.84	-	0.1	данные отсутствуют	данные отсутствуют
4	510054.42	2246914.67	-	0.1	данные отсутствуют	данные отсутствуют
1	510054.6	2246914.77	-	0.1	данные отсутствуют	данные отсутствуют
1	510025.8	2246967.13	-	0.1	данные отсутствуют	данные отсутствуют
2	510025.78	2246967.33	-	0.1	данные отсутствуют	данные отсутствуют
3	510025.58	2246967.32	-	0.1	данные отсутствуют	данные отсутствуют
4	510025.6	2246967.12	-	0.1	данные отсутствуют	данные отсутствуют
1	510025.8	2246967.13	-	0.1	данные отсутствуют	данные отсутствуют
1	510030.37	2246967.45	-	0.1	данные отсутствуют	данные отсутствуют
2	510030.39	2246967.65	-	0.1	данные отсутствуют	данные отсутствуют
3	510030.19	2246967.67	-	0.1	данные отсутствуют	данные отсутствуют



ДОКУМЕНТ ПОДПИСАН  
ЭЛЕКТРОННОЙ ПОДПИСЬЮ

Сертификат: 00BV056B7401CB38D2B3576ACDC8425108

Владелец: ФЕДЕРАЛЬНАЯ СЛУЖБА ГОСУДАРСТВЕННОЙ  
РЕГИСТРАЦИИ, КАДАСТРА И КАРТОГРАФИИ  
Действителен: с 27.06.2023 по 19.09.2024

полное наименование должности

инициалы, фамилия



## Сооружение

вид объекта недвижимости

Лист № 67 раздела 5.1

Всего листов раздела 5.1: 124

Всего разделов: 4

Всего листов выписки: 129

20.11.2023г. № КУВИ-001/2023-261755223

Кадастровый номер:

59:32:0000000:9265

4	510030.18	2246967.47	-	0.1	данные отсутствуют	данные отсутствуют
1	510030.37	2246967.45	-	0.1	данные отсутствуют	данные отсутствуют
1	510037.05	2247036.47	-	0.1	данные отсутствуют	данные отсутствуют
2	510037.09	2247036.67	-	0.1	данные отсутствуют	данные отсутствуют
3	510036.89	2247036.7	-	0.1	данные отсутствуют	данные отсутствуют
4	510036.86	2247036.5	-	0.1	данные отсутствуют	данные отсутствуют
1	510037.05	2247036.47	-	0.1	данные отсутствуют	данные отсутствуют
1	510044.23	2247079.75	-	0.1	данные отсутствуют	данные отсутствуют
2	510044.26	2247079.95	-	0.1	данные отсутствуют	данные отсутствуют
3	510044.07	2247079.98	-	0.1	данные отсутствуют	данные отсутствуют
4	510044.03	2247079.78	-	0.1	данные отсутствуют	данные отсутствуют
1	510044.23	2247079.75	-	0.1	данные отсутствуют	данные отсутствуют
1	510044.98	2247084.35	-	0.1	данные отсутствуют	данные отсутствуют
2	510045.02	2247084.55	-	0.1	данные отсутствуют	данные отсутствуют
3	510044.83	2247084.59	-	0.1	данные отсутствуют	данные отсутствуют
4	510044.79	2247084.39	-	0.1	данные отсутствуют	данные отсутствуют
1	510044.98	2247084.35	-	0.1	данные отсутствуют	данные отсутствуют



ДОКУМЕНТ ПОДПИСАН  
ЭЛЕКТРОННОЙ ПОДПИСЬЮ

Сертификат: 00BV056B7401CB38D2B3576ACDC8425108

Владелец: ФЕДЕРАЛЬНАЯ СЛУЖБА ГОСУДАРСТВЕННОЙ  
РЕГИСТРАЦИИ, КАДАСТРА И КАРТОГРАФИИ  
Действителен: с 27.06.2023 по 19.09.2024

полное наименование должности

инициалы, фамилия



Сооружение			
вид объекта недвижимости			
Лист № 68 раздела 5.1	Всего листов раздела 5.1: 124	Всего разделов: 4	Всего листов выписки: 129

20.11.2023г. № КУВИ-001/2023-261755223

Кадастровый номер: 59:32:0000000:9265

1	510049.78	2247083.37	-	0.1	данные отсутствуют	данные отсутствуют
2	510049.81	2247083.57	-	0.1	данные отсутствуют	данные отсутствуют
3	510049.61	2247083.6	-	0.1	данные отсутствуют	данные отсутствуют
4	510049.58	2247083.41	-	0.1	данные отсутствуют	данные отсутствуют
1	510049.78	2247083.37	-	0.1	данные отсутствуют	данные отсутствуют
1	510060.11	2247144.71	-	0.1	данные отсутствуют	данные отсутствуют
2	510060.02	2247144.9	-	0.1	данные отсутствуют	данные отсутствуют
3	510059.84	2247144.81	-	0.1	данные отсутствуют	данные отсутствуют
4	510059.92	2247144.63	-	0.1	данные отсутствуют	данные отсутствуют
1	510060.11	2247144.71	-	0.1	данные отсутствуют	данные отсутствуют
1	510055.49	2247142.6	-	0.1	данные отсутствуют	данные отсутствуют
2	510055.35	2247142.74	-	0.1	данные отсутствуют	данные отсутствуют
3	510055.21	2247142.6	-	0.1	данные отсутствуют	данные отсутствуют
4	510055.35	2247142.46	-	0.1	данные отсутствуют	данные отсутствуют
1	510055.49	2247142.6	-	0.1	данные отсутствуют	данные отсутствуют
1	510035.09	2247163.11	-	0.1	данные отсутствуют	данные отсутствуют
2	510035.22	2247163.27	-	0.1	данные отсутствуют	данные отсутствуют



ДОКУМЕНТ ПОДПИСАН  
ЭЛЕКТРОННОЙ ПОДПИСЬЮ

Сертификат: 00BV056B7401CB38D2B3576ACDC8425108

Владелец: ФЕДЕРАЛЬНАЯ СЛУЖБА ГОСУДАРСТВЕННОЙ

РЕГИСТРАЦИИ, КАДАСТРА И КАРТОГРАФИИ

Действителен: с 27.06.2023 по 19.09.2024

полное наименование должности

инициалы, фамилия





## Сооружение

вид объекта недвижимости

Лист № 69 раздела 5.1

Всего листов раздела 5.1: 124

Всего разделов: 4

Всего листов выписки: 129

20.11.2023г. № КУВИ-001/2023-261755223

Кадастровый номер:

59:32:0000000:9265

3	510035.06	2247163.39	-	0.1	данные отсутствуют	данные отсутствуют
4	510034.93	2247163.23	-	0.1	данные отсутствуют	данные отсутствуют
1	510035.09	2247163.11	-	0.1	данные отсутствуют	данные отсутствуют
1	510018.88	2247175.27	-	0.1	данные отсутствуют	данные отсутствуют
2	510019.01	2247175.42	-	0.1	данные отсутствуют	данные отсутствуют
3	510018.86	2247175.55	-	0.1	данные отсутствуют	данные отсутствуют
4	510018.73	2247175.39	-	0.1	данные отсутствуют	данные отсутствуют
1	510018.88	2247175.27	-	0.1	данные отсутствуют	данные отсутствуют
1	510015.64	2247177.92	-	0.1	данные отсутствуют	данные отсутствуют
2	510015.76	2247178.09	-	0.1	данные отсутствуют	данные отсутствуют
3	510015.59	2247178.2	-	0.1	данные отсутствуют	данные отсутствуют
4	510015.48	2247178.03	-	0.1	данные отсутствуют	данные отсутствуют
1	510015.64	2247177.92	-	0.1	данные отсутствуют	данные отсутствуют
1	509199.48	2245996.2	-	0.1	данные отсутствуют	данные отсутствуют
2	509199.54	2245996.39	-	0.1	данные отсутствуют	данные отсутствуют
3	509199.35	2245996.45	-	0.1	данные отсутствуют	данные отсутствуют
4	509199.29	2245996.25	-	0.1	данные отсутствуют	данные отсутствуют



ДОКУМЕНТ ПОДПИСАН  
ЭЛЕКТРОННОЙ ПОДПИСЬЮ

Сертификат: 00BV056B7401CB38D2B3576ACDC8425108

Владелец: ФЕДЕРАЛЬНАЯ СЛУЖБА ГОСУДАРСТВЕННОЙ

РЕГИСТРАЦИИ, КАДАСТРА И КАРТОГРАФИИ

Действителен: с 27.06.2023 по 19.09.2024

полное наименование должности

инициалы, фамилия



Сооружение			
вид объекта недвижимости			
Лист № 70 раздела 5.1	Всего листов раздела 5.1: 124	Всего разделов: 4	Всего листов выписки: 129

20.11.2023г. № КУВИ-001/2023-261755223

Кадастровый номер: 59:32:0000000:9265

1	509199.48	2245996.2	-	0.1	данные отсутствуют	данные отсутствуют
1	509195.41	2245997.46	-	0.1	данные отсутствуют	данные отсутствуют
2	509195.45	2245997.66	-	0.1	данные отсутствуют	данные отсутствуют
3	509195.26	2245997.7	-	0.1	данные отсутствуют	данные отсутствуют
4	509195.21	2245997.5	-	0.1	данные отсутствуют	данные отсутствуют
1	509195.41	2245997.46	-	0.1	данные отсутствуют	данные отсутствуют
1	509114.36	2246015.64	-	0.1	данные отсутствуют	данные отсутствуют
2	509114.46	2246015.81	-	0.1	данные отсутствуют	данные отсутствуют
3	509114.29	2246015.91	-	0.1	данные отсутствуют	данные отсутствуют
4	509114.19	2246015.74	-	0.1	данные отсутствуют	данные отсутствуют
1	509114.36	2246015.64	-	0.1	данные отсутствуют	данные отсутствуют
1	509110.52	2246017.85	-	0.1	данные отсутствуют	данные отсутствуют
2	509110.61	2246018.03	-	0.1	данные отсутствуют	данные отсутствуют
3	509110.43	2246018.12	-	0.1	данные отсутствуют	данные отсутствуют
4	509110.34	2246017.94	-	0.1	данные отсутствуют	данные отсутствуют
1	509110.52	2246017.85	-	0.1	данные отсутствуют	данные отсутствуют
1	509057.78	2246042.18	-	0.1	данные отсутствуют	данные отсутствуют



ДОКУМЕНТ ПОДПИСАН  
ЭЛЕКТРОННОЙ ПОДПИСЬЮ

Сертификат: 00BV056B7401CB38D2B3576ACDC8425108

Владелец: ФЕДЕРАЛЬНАЯ СЛУЖБА ГОСУДАРСТВЕННОЙ  
РЕГИСТРАЦИИ, КАДАСТРА И КАРТОГРАФИИ  
Действителен: с 27.06.2023 по 19.09.2024

полное наименование должности

инициалы, фамилия



## Сооружение

вид объекта недвижимости

Лист № 71 раздела 5.1

Всего листов раздела 5.1: 124

Всего разделов: 4

Всего листов выписки: 129

20.11.2023г. № КУВИ-001/2023-261755223

Кадастровый номер:

59:32:0000000:9265

2	509057.82	2246042.38	-	0.1	данные отсутствуют	данные отсутствуют
3	509057.62	2246042.42	-	0.1	данные отсутствуют	данные отсутствуют
4	509057.58	2246042.22	-	0.1	данные отсутствуют	данные отсутствуют
1	509057.78	2246042.18	-	0.1	данные отсутствуют	данные отсутствуют
1	509057	2246038.09	-	0.1	данные отсутствуют	данные отсутствуют
2	509056.88	2246038.25	-	0.1	данные отсутствуют	данные отсутствуют
3	509056.72	2246038.14	-	0.1	данные отсутствуют	данные отсутствуют
4	509056.84	2246037.97	-	0.1	данные отсутствуют	данные отсутствуют
1	509057	2246038.09	-	0.1	данные отсутствуют	данные отсутствуют
1	509020.3	2246011.44	-	0.1	данные отсутствуют	данные отсутствуют
2	509020.18	2246011.6	-	0.1	данные отсутствуют	данные отсутствуют
3	509020.02	2246011.47	-	0.1	данные отсутствуют	данные отсутствуют
4	509020.15	2246011.31	-	0.1	данные отсутствуют	данные отсутствуют
1	509020.3	2246011.44	-	0.1	данные отсутствуют	данные отсутствуют
1	508987.42	2245984.24	-	0.1	данные отсутствуют	данные отсутствуют
2	508987.35	2245984.43	-	0.1	данные отсутствуют	данные отсутствуют
3	508987.16	2245984.35	-	0.1	данные отсутствуют	данные отсутствуют



ДОКУМЕНТ ПОДПИСАН  
ЭЛЕКТРОННОЙ ПОДПИСЬЮ

Сертификат: 00BV056B7401CB38D2B3576ACDC8425108

Владелец: ФЕДЕРАЛЬНАЯ СЛУЖБА ГОСУДАРСТВЕННОЙ

РЕГИСТРАЦИИ, КАДАСТРА И КАРТОГРАФИИ

Действителен: с 27.06.2023 по 19.09.2024

полное наименование должности

инициалы, фамилия



Сооружение			
вид объекта недвижимости			
Лист № 72 раздела 5.1	Всего листов раздела 5.1: 124	Всего разделов: 4	Всего листов выписки: 129

20.11.2023г. № КУВИ-001/2023-261755223

Кадастровый номер: 59:32:0000000:9265

4	508987.24	2245984.17	-	0.1	данные отсутствуют	данные отсутствуют
1	508987.42	2245984.24	-	0.1	данные отсутствуют	данные отсутствуют
1	508985.44	2245988.96	-	0.1	данные отсутствуют	данные отсутствуют
2	508985.51	2245989.14	-	0.1	данные отсутствуют	данные отсутствуют
3	508985.32	2245989.22	-	0.1	данные отсутствуют	данные отсутствуют
4	508985.25	2245989.03	-	0.1	данные отсутствуют	данные отсутствуют
1	508985.44	2245988.96	-	0.1	данные отсутствуют	данные отсутствуют
1	508982.97	2245982.68	-	0.1	данные отсутствуют	данные отсутствуют
2	508982.97	2245982.88	-	0.1	данные отсутствуют	данные отсутствуют
3	508982.77	2245982.88	-	0.1	данные отсутствуют	данные отсутствуют
4	508982.77	2245982.68	-	0.1	данные отсутствуют	данные отсутствуют
1	508982.97	2245982.68	-	0.1	данные отсутствуют	данные отсутствуют
1	508832.62	2245982.74	-	0.1	данные отсутствуют	данные отсутствуют
2	508832.62	2245982.94	-	0.1	данные отсутствуют	данные отсутствуют
3	508832.42	2245982.94	-	0.1	данные отсутствуют	данные отсутствуют
4	508832.42	2245982.74	-	0.1	данные отсутствуют	данные отсутствуют
1	508832.62	2245982.74	-	0.1	данные отсутствуют	данные отсутствуют



ДОКУМЕНТ ПОДПИСАН  
ЭЛЕКТРОННОЙ ПОДПИСЬЮ

Сертификат: 00BV056B7401CB38D2B3576ACDC8425108

Владелец: ФЕДЕРАЛЬНАЯ СЛУЖБА ГОСУДАРСТВЕННОЙ  
РЕГИСТРАЦИИ, КАДАСТРА И КАРТОГРАФИИ  
Действителен: с 27.06.2023 по 19.09.2024

полное наименование должности

инициалы, фамилия



Сооружение			
вид объекта недвижимости			
Лист № 73 раздела 5.1	Всего листов раздела 5.1: 124	Всего разделов: 4	Всего листов выписки: 129

20.11.2023г. № КУВИ-001/2023-261755223

Кадастровый номер: 59:32:0000000:9265

1	508786.29	2245982.21	-	0.1	данные отсутствуют	данные отсутствуют
2	508786.29	2245982.41	-	0.1	данные отсутствуют	данные отсутствуют
3	508786.09	2245982.4	-	0.1	данные отсутствуют	данные отсутствуют
4	508786.09	2245982.2	-	0.1	данные отсутствуют	данные отсутствуют
1	508786.29	2245982.21	-	0.1	данные отсутствуют	данные отсутствуют
1	508734.83	2245981.73	-	0.1	данные отсутствуют	данные отсутствуют
2	508734.83	2245981.93	-	0.1	данные отсутствуют	данные отсутствуют
3	508734.63	2245981.93	-	0.1	данные отсутствуют	данные отсутствуют
4	508734.63	2245981.73	-	0.1	данные отсутствуют	данные отсутствуют
1	508734.83	2245981.73	-	0.1	данные отсутствуют	данные отсутствуют
1	508684.83	2245981.23	-	0.1	данные отсутствуют	данные отсутствуют
2	508684.83	2245981.43	-	0.1	данные отсутствуют	данные отсутствуют
3	508684.63	2245981.42	-	0.1	данные отсутствуют	данные отсутствуют
4	508684.63	2245981.22	-	0.1	данные отсутствуют	данные отсутствуют
1	508684.83	2245981.23	-	0.1	данные отсутствуют	данные отсутствуют
1	508635.43	2245980.67	-	0.1	данные отсутствуют	данные отсутствуют
2	508635.54	2245980.83	-	0.1	данные отсутствуют	данные отсутствуют



ДОКУМЕНТ ПОДПИСАН  
ЭЛЕКТРОННОЙ ПОДПИСЬЮ

Сертификат: 00BV056B7401CB38D2B3576ACDC8425108

Владелец: ФЕДЕРАЛЬНАЯ СЛУЖБА ГОСУДАРСТВЕННОЙ  
РЕГИСТРАЦИИ, КАДАСТРА И КАРТОГРАФИИ  
Действителен: с 27.06.2023 по 19.09.2024

полное наименование должности

инициалы, фамилия



## Сооружение

вид объекта недвижимости

Лист № 74 раздела 5.1

Всего листов раздела 5.1: 124

Всего разделов: 4

Всего листов выписки: 129

20.11.2023г. № КУВИ-001/2023-261755223

Кадастровый номер:

59:32:0000000:9265

3	508635.38	2245980.95	-	0.1	данные отсутствуют	данные отсутствуют
4	508635.26	2245980.78	-	0.1	данные отсутствуют	данные отсутствуют
1	508635.43	2245980.67	-	0.1	данные отсутствуют	данные отсутствуют
1	508638.56	2245985.19	-	0.1	данные отсутствуют	данные отсутствуют
2	508638.52	2245985.39	-	0.1	данные отсутствуют	данные отсутствуют
3	508638.32	2245985.35	-	0.1	данные отсутствуют	данные отсутствуют
4	508638.36	2245985.16	-	0.1	данные отсутствуют	данные отсутствуют
1	508638.56	2245985.19	-	0.1	данные отсутствуют	данные отсутствуют
1	508630.59	2245983.73	-	0.1	данные отсутствуют	данные отсутствуют
2	508630.59	2245983.93	-	0.1	данные отсутствуют	данные отсутствуют
3	508630.39	2245983.94	-	0.1	данные отсутствуют	данные отсутствуют
4	508630.39	2245983.74	-	0.1	данные отсутствуют	данные отсутствуют
1	508630.59	2245983.73	-	0.1	данные отсутствуют	данные отсутствуют
1	508630.9	2246020.61	-	0.1	данные отсутствуют	данные отсутствуют
2	508630.88	2246020.81	-	0.1	данные отсутствуют	данные отсутствуют
3	508630.68	2246020.79	-	0.1	данные отсутствуют	данные отсутствуют
4	508630.7	2246020.59	-	0.1	данные отсутствуют	данные отсутствуют



ДОКУМЕНТ ПОДПИСАН  
ЭЛЕКТРОННОЙ ПОДПИСЬЮ

Сертификат: 00BV056B7401CB38D2B3576ACDC8425108

Владелец: ФЕДЕРАЛЬНАЯ СЛУЖБА ГОСУДАРСТВЕННОЙ

РЕГИСТРАЦИИ, КАДАСТРА И КАРТОГРАФИИ

Действителен: с 27.06.2023 по 19.09.2024

полное наименование должности

инициалы, фамилия



## Сооружение

вид объекта недвижимости

Лист № 75 раздела 5.1

Всего листов раздела 5.1: 124

Всего разделов: 4

Всего листов выписки: 129

20.11.2023г. № КУВИ-001/2023-261755223

Кадастровый номер:

59:32:0000000:9265

1	508630.9	2246020.61	-	0.1	данные отсутствуют	данные отсутствуют
1	508626.01	2246064.91	-	0.1	данные отсутствуют	данные отсутствуют
2	508625.98	2246065.11	-	0.1	данные отсутствуют	данные отсутствуют
3	508625.78	2246065.09	-	0.1	данные отсутствуют	данные отсутствуют
4	508625.81	2246064.89	-	0.1	данные отсутствуют	данные отсутствуют
1	508626.01	2246064.91	-	0.1	данные отсутствуют	данные отсутствуют
1	508620.53	2246114.38	-	0.1	данные отсутствуют	данные отсутствуют
2	508620.51	2246114.58	-	0.1	данные отсутствуют	данные отсутствуют
3	508620.31	2246114.55	-	0.1	данные отсутствуют	данные отсутствуют
4	508620.33	2246114.35	-	0.1	данные отсутствуют	данные отсутствуют
1	508620.53	2246114.38	-	0.1	данные отсутствуют	данные отсутствуют
1	508615.1	2246163.23	-	0.1	данные отсутствуют	данные отсутствуют
2	508615.07	2246163.43	-	0.1	данные отсутствуют	данные отсутствуют
3	508614.88	2246163.41	-	0.1	данные отсутствуют	данные отсутствуют
4	508614.9	2246163.21	-	0.1	данные отсутствуют	данные отсутствуют
1	508615.1	2246163.23	-	0.1	данные отсутствуют	данные отсутствуют
1	508609.54	2246213.66	-	0.1	данные отсутствуют	данные отсутствуют



ДОКУМЕНТ ПОДПИСАН  
ЭЛЕКТРОННОЙ ПОДПИСЬЮ

Сертификат: 00BV056B7401CB38D2B3576ACDC8425108

Владелец: ФЕДЕРАЛЬНАЯ СЛУЖБА ГОСУДАРСТВЕННОЙ  
РЕГИСТРАЦИИ, КАДАСТРА И КАРТОГРАФИИ  
Действителен: с 27.06.2023 по 19.09.2024

полное наименование должности

инициалы, фамилия



Сооружение			
вид объекта недвижимости			
Лист № 76 раздела 5.1	Всего листов раздела 5.1: 124	Всего разделов: 4	Всего листов выписки: 129

20.11.2023г. № КУВИ-001/2023-261755223

Кадастровый номер: 59:32:0000000:9265

2	508609.52	2246213.86	-	0.1	данные отсутствуют	данные отсутствуют
3	508609.32	2246213.84	-	0.1	данные отсутствуют	данные отсутствуют
4	508609.34	2246213.64	-	0.1	данные отсутствуют	данные отсутствуют
1	508609.54	2246213.66	-	0.1	данные отсутствуют	данные отсутствуют
1	508603.97	2246264.26	-	0.1	данные отсутствуют	данные отсутствуют
2	508603.95	2246264.46	-	0.1	данные отсутствуют	данные отсутствуют
3	508603.75	2246264.43	-	0.1	данные отсутствуют	данные отсутствуют
4	508603.77	2246264.23	-	0.1	данные отсутствуют	данные отсутствуют
1	508603.97	2246264.26	-	0.1	данные отсутствуют	данные отсутствуют
1	508598.21	2246316.09	-	0.1	данные отсутствуют	данные отсутствуют
2	508598.18	2246316.28	-	0.1	данные отсутствуют	данные отсутствуют
3	508597.99	2246316.26	-	0.1	данные отсутствуют	данные отсутствуют
4	508598.01	2246316.06	-	0.1	данные отсутствуют	данные отсутствуют
1	508598.21	2246316.09	-	0.1	данные отсутствуют	данные отсутствуют
1	508592.23	2246369.24	-	0.1	данные отсутствуют	данные отсутствуют
2	508592.2	2246369.44	-	0.1	данные отсутствуют	данные отсутствуют
3	508592	2246369.42	-	0.1	данные отсутствуют	данные отсутствуют



ДОКУМЕНТ ПОДПИСАН  
ЭЛЕКТРОННОЙ ПОДПИСЬЮ

Сертификат: 00BV056B7401CB38D2B3576ACDC8425108

Владелец: ФЕДЕРАЛЬНАЯ СЛУЖБА ГОСУДАРСТВЕННОЙ  
РЕГИСТРАЦИИ, КАДАСТРА И КАРТОГРАФИИ  
Действителен: с 27.06.2023 по 19.09.2024

полное наименование должности

инициалы, фамилия





Сооружение			
вид объекта недвижимости			
Лист № 77 раздела 5.1	Всего листов раздела 5.1: 124	Всего разделов: 4	Всего листов выписки: 129

20.11.2023г. № КУВИ-001/2023-261755223

Кадастровый номер: 59:32:0000000:9265

4	508592.03	2246369.22	-	0.1	данные отсутствуют	данные отсутствуют
1	508592.23	2246369.24	-	0.1	данные отсутствуют	данные отсутствуют
1	508586.52	2246419.08	-	0.1	данные отсутствуют	данные отсутствуют
2	508586.5	2246419.28	-	0.1	данные отсутствуют	данные отсутствуют
3	508586.3	2246419.25	-	0.1	данные отсутствуют	данные отсутствуют
4	508586.32	2246419.06	-	0.1	данные отсутствуют	данные отсутствуют
1	508586.52	2246419.08	-	0.1	данные отсутствуют	данные отсутствуют
1	508580.62	2246472.05	-	0.1	данные отсутствуют	данные отсутствуют
2	508580.6	2246472.25	-	0.1	данные отсутствуют	данные отсутствуют
3	508580.4	2246472.22	-	0.1	данные отсутствуют	данные отсутствуют
4	508580.42	2246472.03	-	0.1	данные отсутствуют	данные отсутствуют
1	508580.62	2246472.05	-	0.1	данные отсутствуют	данные отсутствуют
1	508574.55	2246526.34	-	0.1	данные отсутствуют	данные отсутствуют
2	508574.52	2246526.53	-	0.1	данные отсутствуют	данные отсутствуют
3	508574.32	2246526.51	-	0.1	данные отсутствуют	данные отсутствуют
4	508574.35	2246526.31	-	0.1	данные отсутствуют	данные отсутствуют
1	508574.55	2246526.34	-	0.1	данные отсутствуют	данные отсутствуют



ДОКУМЕНТ ПОДПИСАН  
ЭЛЕКТРОННОЙ ПОДПИСЬЮ

Сертификат: 00BV056B7401CB38D2B3576ACDC8425108

Владелец: ФЕДЕРАЛЬНАЯ СЛУЖБА ГОСУДАРСТВЕННОЙ  
РЕГИСТРАЦИИ, КАДАСТРА И КАРТОГРАФИИ  
Действителен: с 27.06.2023 по 19.09.2024

полное наименование должности

инициалы, фамилия



## Сооружение

вид объекта недвижимости

Лист № 78 раздела 5.1

Всего листов раздела 5.1: 124

Всего разделов: 4

Всего листов выписки: 129

20.11.2023г. № КУВИ-001/2023-261755223

Кадастровый номер:

59:32:0000000:9265

1	508568.28	2246582.8	-	0.1	данные отсутствуют	данные отсутствуют
2	508568.26	2246582.99	-	0.1	данные отсутствуют	данные отсутствуют
3	508568.06	2246582.97	-	0.1	данные отсутствуют	данные отсутствуют
4	508568.08	2246582.77	-	0.1	данные отсутствуют	данные отсутствуют
1	508568.28	2246582.8	-	0.1	данные отсутствуют	данные отсутствуют
1	508561.78	2246640.24	-	0.1	данные отсутствуют	данные отсутствуют
2	508561.76	2246640.43	-	0.1	данные отсутствуют	данные отсутствуют
3	508561.56	2246640.41	-	0.1	данные отсутствуют	данные отсутствуют
4	508561.58	2246640.21	-	0.1	данные отсутствуют	данные отсутствуют
1	508561.78	2246640.24	-	0.1	данные отсутствуют	данные отсутствуют
1	508555.83	2246695.56	-	0.1	данные отсутствуют	данные отсутствуют
2	508555.81	2246695.76	-	0.1	данные отсутствуют	данные отсутствуют
3	508555.61	2246695.74	-	0.1	данные отсутствуют	данные отсутствуют
4	508555.63	2246695.54	-	0.1	данные отсутствуют	данные отсутствуют
1	508555.83	2246695.56	-	0.1	данные отсутствуют	данные отсутствуют
1	508549.61	2246751.08	-	0.1	данные отсутствуют	данные отсутствуют
2	508549.59	2246751.28	-	0.1	данные отсутствуют	данные отсутствуют



ДОКУМЕНТ ПОДПИСАН  
ЭЛЕКТРОННОЙ ПОДПИСЬЮ

Сертификат: 00BV056B7401CB38D2B3576ACDC8425108

Владелец: ФЕДЕРАЛЬНАЯ СЛУЖБА ГОСУДАРСТВЕННОЙ

РЕГИСТРАЦИИ, КАДАСТРА И КАРТОГРАФИИ

Действителен: с 27.06.2023 по 19.09.2024

полное наименование должности

инициалы, фамилия



## Сооружение

вид объекта недвижимости

Лист № 79 раздела 5.1

Всего листов раздела 5.1: 124

Всего разделов: 4

Всего листов выписки: 129

20.11.2023г. № КУВИ-001/2023-261755223

Кадастровый номер:

59:32:0000000:9265

3	508549.39	2246751.25	-	0.1	данные отсутствуют	данные отсутствуют
4	508549.41	2246751.05	-	0.1	данные отсутствуют	данные отсутствуют
1	508549.61	2246751.08	-	0.1	данные отсутствуют	данные отсутствуют
1	508544.21	2246799.17	-	0.1	данные отсутствуют	данные отсутствуют
2	508544.19	2246799.37	-	0.1	данные отсутствуют	данные отсутствуют
3	508543.99	2246799.35	-	0.1	данные отсутствуют	данные отсутствуют
4	508544.01	2246799.15	-	0.1	данные отсутствуют	данные отсутствуют
1	508544.21	2246799.17	-	0.1	данные отсутствуют	данные отсутствуют
1	508538.13	2246853.82	-	0.1	данные отсутствуют	данные отсутствуют
2	508538.11	2246854.02	-	0.1	данные отсутствуют	данные отсутствуют
3	508537.91	2246853.99	-	0.1	данные отсутствуют	данные отсутствуют
4	508537.94	2246853.79	-	0.1	данные отсутствуют	данные отсутствуют
1	508538.13	2246853.82	-	0.1	данные отсутствуют	данные отсутствуют
1	508532.71	2246902.22	-	0.1	данные отсутствуют	данные отсутствуют
2	508532.68	2246902.42	-	0.1	данные отсутствуют	данные отсутствуют
3	508532.49	2246902.4	-	0.1	данные отсутствуют	данные отсутствуют
4	508532.51	2246902.2	-	0.1	данные отсутствуют	данные отсутствуют



ДОКУМЕНТ ПОДПИСАН  
ЭЛЕКТРОННОЙ ПОДПИСЬЮ

Сертификат: 00BV056B7401CB38D2B3576ACDC8425108

Владелец: ФЕДЕРАЛЬНАЯ СЛУЖБА ГОСУДАРСТВЕННОЙ  
РЕГИСТРАЦИИ, КАДАСТРА И КАРТОГРАФИИ  
Действителен: с 27.06.2023 по 19.09.2024

полное наименование должности

инициалы, фамилия



## Сооружение

вид объекта недвижимости

Лист № 80 раздела 5.1

Всего листов раздела 5.1: 124

Всего разделов: 4

Всего листов выписки: 129

20.11.2023г. № КУВИ-001/2023-261755223

Кадастровый номер:

59:32:0000000:9265

1	508532.71	2246902.22	-	0.1	данные отсутствуют	данные отсутствуют
1	508527.1	2246952.48	-	0.1	данные отсутствуют	данные отсутствуют
2	508527.07	2246952.68	-	0.1	данные отсутствуют	данные отсутствуют
3	508526.87	2246952.66	-	0.1	данные отсутствуют	данные отсутствуют
4	508526.9	2246952.46	-	0.1	данные отсутствуют	данные отсутствуют
1	508527.1	2246952.48	-	0.1	данные отсутствуют	данные отсутствуют
1	508521.35	2247004.05	-	0.1	данные отсутствуют	данные отсутствуют
2	508521.33	2247004.25	-	0.1	данные отсутствуют	данные отсутствуют
3	508521.13	2247004.23	-	0.1	данные отсутствуют	данные отсутствуют
4	508521.16	2247004.03	-	0.1	данные отсутствуют	данные отсутствуют
1	508521.35	2247004.05	-	0.1	данные отсутствуют	данные отсутствуют
1	508515.76	2247053.4	-	0.1	данные отсутствуют	данные отсутствуют
2	508515.74	2247053.6	-	0.1	данные отсутствуют	данные отсутствуют
3	508515.54	2247053.58	-	0.1	данные отсутствуют	данные отсутствуют
4	508515.56	2247053.38	-	0.1	данные отсутствуют	данные отсутствуют
1	508515.76	2247053.4	-	0.1	данные отсутствуют	данные отсутствуют
1	508508.73	2247114.19	-	0.1	данные отсутствуют	данные отсутствуют



ДОКУМЕНТ ПОДПИСАН  
ЭЛЕКТРОННОЙ ПОДПИСЬЮ

Сертификат: 00BV056B7401CB38D2B3576ACDC8425108

Владелец: ФЕДЕРАЛЬНАЯ СЛУЖБА ГОСУДАРСТВЕННОЙ  
РЕГИСТРАЦИИ, КАДАСТРА И КАРТОГРАФИИ  
Действителен: с 27.06.2023 по 19.09.2024

полное наименование должности

инициалы, фамилия



Сооружение			
вид объекта недвижимости			
Лист № 81 раздела 5.1	Всего листов раздела 5.1: 124	Всего разделов: 4	Всего листов выписки: 129

20.11.2023г. № КУВИ-001/2023-261755223

Кадастровый номер: 59:32:0000000:9265

2	508508.7	2247114.39	-	0.1	данные отсутствуют	данные отсутствуют
3	508508.5	2247114.36	-	0.1	данные отсутствуют	данные отсутствуют
4	508508.53	2247114.16	-	0.1	данные отсутствуют	данные отсутствуют
1	508508.73	2247114.19	-	0.1	данные отсутствуют	данные отсутствуют
1	508503.14	2247163.16	-	0.1	данные отсутствуют	данные отсутствуют
2	508503.12	2247163.36	-	0.1	данные отсутствуют	данные отсутствуют
3	508502.92	2247163.34	-	0.1	данные отсутствуют	данные отсутствуют
4	508502.94	2247163.14	-	0.1	данные отсутствуют	данные отсутствуют
1	508503.14	2247163.16	-	0.1	данные отсутствуют	данные отсутствуют
1	508496.92	2247217.06	-	0.1	данные отсутствуют	данные отсутствуют
2	508496.9	2247217.25	-	0.1	данные отсутствуют	данные отсутствуют
3	508496.7	2247217.23	-	0.1	данные отсутствуют	данные отсутствуют
4	508496.72	2247217.03	-	0.1	данные отсутствуют	данные отсутствуют
1	508496.92	2247217.06	-	0.1	данные отсутствуют	данные отсутствуют
1	508491	2247270.58	-	0.1	данные отсутствуют	данные отсутствуют
2	508490.98	2247270.78	-	0.1	данные отсутствуют	данные отсутствуют
3	508490.78	2247270.76	-	0.1	данные отсутствуют	данные отсутствуют



ДОКУМЕНТ ПОДПИСАН  
ЭЛЕКТРОННОЙ ПОДПИСЬЮ

Сертификат: 00BV056B7401CB38D2B3576ACDC8425108

Владелец: ФЕДЕРАЛЬНАЯ СЛУЖБА ГОСУДАРСТВЕННОЙ  
РЕГИСТРАЦИИ, КАДАСТРА И КАРТОГРАФИИ  
Действителен: с 27.06.2023 по 19.09.2024

полное наименование должности

инициалы, фамилия



## Сооружение

вид объекта недвижимости

Лист № 82 раздела 5.1

Всего листов раздела 5.1: 124

Всего разделов: 4

Всего листов выписки: 129

20.11.2023г. № КУВИ-001/2023-261755223

Кадастровый номер:

59:32:0000000:9265

4	508490.8	2247270.56	-	0.1	данные отсутствуют	данные отсутствуют
1	508491	2247270.58	-	0.1	данные отсутствуют	данные отсутствуют
1	508485.47	2247320.21	-	0.1	данные отсутствуют	данные отсутствуют
2	508485.45	2247320.4	-	0.1	данные отсутствуют	данные отсутствуют
3	508485.25	2247320.38	-	0.1	данные отсутствуют	данные отсутствуют
4	508485.27	2247320.18	-	0.1	данные отсутствуют	данные отсутствуют
1	508485.47	2247320.21	-	0.1	данные отсутствуют	данные отсутствуют
1	508479.56	2247373.78	-	0.1	данные отсутствуют	данные отсутствуют
2	508479.54	2247373.98	-	0.1	данные отсутствуют	данные отсутствуют
3	508479.34	2247373.96	-	0.1	данные отсутствуют	данные отсутствуют
4	508479.36	2247373.76	-	0.1	данные отсутствуют	данные отсутствуют
1	508479.56	2247373.78	-	0.1	данные отсутствуют	данные отсутствуют
1	508473.89	2247426.15	-	0.1	данные отсутствуют	данные отсутствуют
2	508473.87	2247426.34	-	0.1	данные отсутствуют	данные отсутствуют
3	508473.67	2247426.32	-	0.1	данные отсутствуют	данные отсутствуют
4	508473.69	2247426.12	-	0.1	данные отсутствуют	данные отсутствуют
1	508473.89	2247426.15	-	0.1	данные отсутствуют	данные отсутствуют



ДОКУМЕНТ ПОДПИСАН  
ЭЛЕКТРОННОЙ ПОДПИСЬЮ

Сертификат: 00BV056B7401CB38D2B3576ACDC8425108

Владелец: ФЕДЕРАЛЬНАЯ СЛУЖБА ГОСУДАРСТВЕННОЙ

РЕГИСТРАЦИИ, КАДАСТРА И КАРТОГРАФИИ

Действителен: с 27.06.2023 по 19.09.2024

полное наименование должности

инициалы, фамилия



## Сооружение

вид объекта недвижимости

Лист № 83 раздела 5.1

Всего листов раздела 5.1: 124

Всего разделов: 4

Всего листов выписки: 129

20.11.2023г. № КУВИ-001/2023-261755223

Кадастровый номер:

59:32:0000000:9265

1	508468.06	2247481.11	-	0.1	данные отсутствуют	данные отсутствуют
2	508468.03	2247481.31	-	0.1	данные отсутствуют	данные отсутствуют
3	508467.83	2247481.29	-	0.1	данные отсутствуют	данные отсутствуют
4	508467.86	2247481.09	-	0.1	данные отсутствуют	данные отсутствуют
1	508468.06	2247481.11	-	0.1	данные отсутствуют	данные отсутствуют
1	508462.2	2247533.12	-	0.1	данные отсутствуют	данные отсутствуют
2	508462.18	2247533.32	-	0.1	данные отсутствуют	данные отсутствуют
3	508461.98	2247533.3	-	0.1	данные отсутствуют	данные отсутствуют
4	508462	2247533.1	-	0.1	данные отсутствуют	данные отсутствуют
1	508462.2	2247533.12	-	0.1	данные отсутствуют	данные отсутствуют
1	508456.04	2247588.68	-	0.1	данные отсутствуют	данные отсутствуют
2	508456.02	2247588.88	-	0.1	данные отсутствуют	данные отсутствуют
3	508455.82	2247588.86	-	0.1	данные отсутствуют	данные отсутствуют
4	508455.84	2247588.66	-	0.1	данные отсутствуют	данные отсутствуют
1	508456.04	2247588.68	-	0.1	данные отсутствуют	данные отсутствуют
1	508448.48	2247658.04	-	0.1	данные отсутствуют	данные отсутствуют
2	508448.46	2247658.24	-	0.1	данные отсутствуют	данные отсутствуют



ДОКУМЕНТ ПОДПИСАН  
ЭЛЕКТРОННОЙ ПОДПИСЬЮ

Сертификат: 00BV056B7401CB38D2B3576ACDC8425108

Владелец: ФЕДЕРАЛЬНАЯ СЛУЖБА ГОСУДАРСТВЕННОЙ  
РЕГИСТРАЦИИ, КАДАСТРА И КАРТОГРАФИИ  
Действителен: с 27.06.2023 по 19.09.2024

полное наименование должности

инициалы, фамилия



## Сооружение

вид объекта недвижимости

Лист № 84 раздела 5.1

Всего листов раздела 5.1: 124

Всего разделов: 4

Всего листов выписки: 129

20.11.2023г. № КУВИ-001/2023-261755223

Кадастровый номер:

59:32:0000000:9265

3	508448.26	2247658.22	-	0.1	данные отсутствуют	данные отсутствуют
4	508448.29	2247658.02	-	0.1	данные отсутствуют	данные отсутствуют
1	508448.48	2247658.04	-	0.1	данные отсутствуют	данные отсутствуют
1	508443.01	2247707.75	-	0.1	данные отсутствуют	данные отсутствуют
2	508442.98	2247707.95	-	0.1	данные отсутствуют	данные отсутствуют
3	508442.78	2247707.92	-	0.1	данные отсутствуют	данные отсутствуют
4	508442.81	2247707.73	-	0.1	данные отсутствуют	данные отсутствуют
1	508443.01	2247707.75	-	0.1	данные отсутствуют	данные отсутствуют
1	508437.06	2247763.08	-	0.1	данные отсутствуют	данные отсутствуют
2	508437.03	2247763.28	-	0.1	данные отсутствуют	данные отсутствуют
3	508436.83	2247763.25	-	0.1	данные отсутствуют	данные отсутствуют
4	508436.86	2247763.06	-	0.1	данные отсутствуют	данные отсутствуют
1	508437.06	2247763.08	-	0.1	данные отсутствуют	данные отсутствуют
1	508431.78	2247811.99	-	0.1	данные отсутствуют	данные отсутствуют
2	508431.76	2247812.19	-	0.1	данные отсутствуют	данные отсутствуют
3	508431.56	2247812.17	-	0.1	данные отсутствуют	данные отсутствуют
4	508431.58	2247811.97	-	0.1	данные отсутствуют	данные отсутствуют



ДОКУМЕНТ ПОДПИСАН  
ЭЛЕКТРОННОЙ ПОДПИСЬЮ

Сертификат: 00BV056B7401CB38D2B3576ACDC8425108

Владелец: ФЕДЕРАЛЬНАЯ СЛУЖБА ГОСУДАРСТВЕННОЙ  
РЕГИСТРАЦИИ, КАДАСТРА И КАРТОГРАФИИ  
Действителен: с 27.06.2023 по 19.09.2024

полное наименование должности

инициалы, фамилия





## Сооружение

вид объекта недвижимости

Лист № 85 раздела 5.1

Всего листов раздела 5.1: 124

Всего разделов: 4

Всего листов выписки: 129

20.11.2023г. № КУВИ-001/2023-261755223

Кадастровый номер:

59:32:0000000:9265

1	508431.78	2247811.99	-	0.1	данные отсутствуют	данные отсутствуют
1	508425.01	2247872.49	-	0.1	данные отсутствуют	данные отсутствуют
2	508425	2247872.69	-	0.1	данные отсутствуют	данные отсутствуют
3	508424.8	2247872.68	-	0.1	данные отсутствуют	данные отсутствуют
4	508424.81	2247872.48	-	0.1	данные отсутствуют	данные отсутствуют
1	508425.01	2247872.49	-	0.1	данные отсутствуют	данные отсутствуют
1	508422.38	2247920.32	-	0.1	данные отсутствуют	данные отсутствуют
2	508422.4	2247920.52	-	0.1	данные отсутствуют	данные отсутствуют
3	508422.21	2247920.54	-	0.1	данные отсутствуют	данные отсутствуют
4	508422.18	2247920.35	-	0.1	данные отсутствуют	данные отсутствуют
1	508422.38	2247920.32	-	0.1	данные отсутствуют	данные отсутствуют
1	508415.59	2247921.39	-	0.1	данные отсутствуют	данные отсутствуют
2	508415.45	2247921.54	-	0.1	данные отсутствуют	данные отсутствуют
3	508415.3	2247921.41	-	0.1	данные отсутствуют	данные отсутствуют
4	508415.44	2247921.26	-	0.1	данные отсутствуют	данные отсутствуют
1	508415.59	2247921.39	-	0.1	данные отсутствуют	данные отсутствуют
1	508419.21	2247924.55	-	0.1	данные отсутствуют	данные отсутствуют



ДОКУМЕНТ ПОДПИСАН  
ЭЛЕКТРОННОЙ ПОДПИСЬЮ

Сертификат: 00BV056B7401CB38D2B3576ACDC8425108

Владелец: ФЕДЕРАЛЬНАЯ СЛУЖБА ГОСУДАРСТВЕННОЙ  
РЕГИСТРАЦИИ, КАДАСТРА И КАРТОГРАФИИ  
Действителен: с 27.06.2023 по 19.09.2024

полное наименование должности

инициалы, фамилия



## Сооружение

вид объекта недвижимости

Лист № 86 раздела 5.1

Всего листов раздела 5.1: 124

Всего разделов: 4

Всего листов выписки: 129

20.11.2023г. № КУВИ-001/2023-261755223

Кадастровый номер:

59:32:0000000:9265

2	508419.35	2247924.69	-	0.1	данные отсутствуют	данные отсутствуют
3	508419.2	2247924.83	-	0.1	данные отсутствуют	данные отсутствуют
4	508419.06	2247924.69	-	0.1	данные отсутствуют	данные отсутствуют
1	508419.21	2247924.55	-	0.1	данные отсутствуют	данные отсутствуют
1	508380.06	2247962.94	-	0.1	данные отсутствуют	данные отсутствуют
2	508380.2	2247963.09	-	0.1	данные отсутствуют	данные отсутствуют
3	508380.06	2247963.23	-	0.1	данные отсутствуют	данные отсутствуют
4	508379.92	2247963.08	-	0.1	данные отсутствуют	данные отсутствуют
1	508380.06	2247962.94	-	0.1	данные отсутствуют	данные отсутствуют
1	508340.68	2248001.03	-	0.1	данные отсутствуют	данные отсутствуют
2	508340.82	2248001.17	-	0.1	данные отсутствуют	данные отсутствуют
3	508340.67	2248001.31	-	0.1	данные отсутствуют	данные отсутствуют
4	508340.53	2248001.17	-	0.1	данные отсутствуют	данные отсутствуют
1	508340.68	2248001.03	-	0.1	данные отсутствуют	данные отсутствуют
1	508305.97	2248035.14	-	0.1	данные отсутствуют	данные отсутствуют
2	508306.11	2248035.28	-	0.1	данные отсутствуют	данные отсутствуют
3	508305.97	2248035.42	-	0.1	данные отсутствуют	данные отсутствуют



ДОКУМЕНТ ПОДПИСАН  
ЭЛЕКТРОННОЙ ПОДПИСЬЮ

Сертификат: 00BV056B7401CB38D2B3576ACDC8425108

Владелец: ФЕДЕРАЛЬНАЯ СЛУЖБА ГОСУДАРСТВЕННОЙ

РЕГИСТРАЦИИ, КАДАСТРА И КАРТОГРАФИИ

Действителен: с 27.06.2023 по 19.09.2024

полное наименование должности

инициалы, фамилия



Сооружение			
вид объекта недвижимости			
Лист № 87 раздела 5.1	Всего листов раздела 5.1: 124	Всего разделов: 4	Всего листов выписки: 129

20.11.2023г. № КУВИ-001/2023-261755223

Кадастровый номер: 59:32:0000000:9265

4	508305.83	2248035.28	-	0.1	данные отсутствуют	данные отсутствуют
1	508305.97	2248035.14	-	0.1	данные отсутствуют	данные отсутствуют
1	508263.64	2248077.01	-	0.1	данные отсутствуют	данные отсутствуют
2	508263.78	2248077.16	-	0.1	данные отсутствуют	данные отсутствуют
3	508263.63	2248077.3	-	0.1	данные отсутствуют	данные отсутствуют
4	508263.49	2248077.15	-	0.1	данные отсутствуют	данные отсутствуют
1	508263.64	2248077.01	-	0.1	данные отсутствуют	данные отсутствуют
1	508226.2	2248113.82	-	0.1	данные отсутствуют	данные отсутствуют
2	508226.28	2248114	-	0.1	данные отсутствуют	данные отсутствуют
3	508226.1	2248114.08	-	0.1	данные отсутствуют	данные отсутствуют
4	508226.02	2248113.9	-	0.1	данные отсутствуют	данные отсутствуют
1	508226.2	2248113.82	-	0.1	данные отсутствуют	данные отсутствуют
1	508224.16	2248109.36	-	0.1	данные отсутствуют	данные отсутствуют
2	508224.3	2248109.5	-	0.1	данные отсутствуют	данные отсутствуют
3	508224.16	2248109.64	-	0.1	данные отсутствуют	данные отсутствуют
4	508224.02	2248109.5	-	0.1	данные отсутствуют	данные отсутствуют
1	508224.16	2248109.36	-	0.1	данные отсутствуют	данные отсутствуют



ДОКУМЕНТ ПОДПИСАН  
ЭЛЕКТРОННОЙ ПОДПИСЬЮ

Сертификат: 00BV056B7401CB38D2B3576ACDC8425108

Владелец: ФЕДЕРАЛЬНАЯ СЛУЖБА ГОСУДАРСТВЕННОЙ  
РЕГИСТРАЦИИ, КАДАСТРА И КАРТОГРАФИИ  
Действителен: с 27.06.2023 по 19.09.2024

полное наименование должности

инициалы, фамилия



## Сооружение

вид объекта недвижимости

Лист № 88 раздела 5.1

Всего листов раздела 5.1: 124

Всего разделов: 4

Всего листов выписки: 129

20.11.2023г. № КУВИ-001/2023-261755223

Кадастровый номер:

59:32:0000000:9265

1	508186.39	2248146.28	-	0.1	данные отсутствуют	данные отсутствуют
2	508186.5	2248146.44	-	0.1	данные отсутствуют	данные отсутствуют
3	508186.34	2248146.56	-	0.1	данные отсутствуют	данные отсутствуют
4	508186.22	2248146.4	-	0.1	данные отсутствуют	данные отсутствуют
1	508186.39	2248146.28	-	0.1	данные отсутствуют	данные отсутствуют
1	508146.02	2248175.12	-	0.1	данные отсутствуют	данные отсутствуют
2	508146.14	2248175.28	-	0.1	данные отсутствуют	данные отсутствуют
3	508145.97	2248175.4	-	0.1	данные отсутствуют	данные отсутствуют
4	508145.86	2248175.23	-	0.1	данные отсутствуют	данные отсутствуют
1	508146.02	2248175.12	-	0.1	данные отсутствуют	данные отсутствуют
1	508149.32	2248179.73	-	0.1	данные отсутствуют	данные отсутствуют
2	508149.32	2248179.93	-	0.1	данные отсутствуют	данные отсутствуют
3	508149.12	2248179.93	-	0.1	данные отсутствуют	данные отсутствуют
4	508149.12	2248179.73	-	0.1	данные отсутствуют	данные отсутствуют
1	508149.32	2248179.73	-	0.1	данные отсутствуют	данные отсутствуют
1	508145.37	2248179.8	-	0.1	данные отсутствуют	данные отсутствуют
2	508145.51	2248179.94	-	0.1	данные отсутствуют	данные отсутствуют



ДОКУМЕНТ ПОДПИСАН  
ЭЛЕКТРОННОЙ ПОДПИСЬЮ

Сертификат: 00BV056B7401CB38D2B3576ACDC8425108

Владелец: ФЕДЕРАЛЬНАЯ СЛУЖБА ГОСУДАРСТВЕННОЙ

РЕГИСТРАЦИИ, КАДАСТРА И КАРТОГРАФИИ

Действителен: с 27.06.2023 по 19.09.2024

полное наименование должности

инициалы, фамилия



## Сооружение

вид объекта недвижимости

Лист № 89 раздела 5.1

Всего листов раздела 5.1: 124

Всего разделов: 4

Всего листов выписки: 129

20.11.2023г. № КУВИ-001/2023-261755223

Кадастровый номер:

59:32:0000000:9265

3	508145.37	2248180.08	-	0.1	данные отсутствуют	данные отсутствуют
4	508145.23	2248179.94	-	0.1	данные отсутствуют	данные отсутствуют
1	508145.37	2248179.8	-	0.1	данные отсутствуют	данные отсутствуют
1	508179.97	2248215.5	-	0.1	данные отсутствуют	данные отсутствуют
2	508180.11	2248215.65	-	0.1	данные отсутствуют	данные отсутствуют
3	508179.97	2248215.79	-	0.1	данные отсутствуют	данные отсутствуют
4	508179.83	2248215.64	-	0.1	данные отсутствуют	данные отсутствуют
1	508179.97	2248215.5	-	0.1	данные отсутствуют	данные отсутствуют
1	508215.97	2248252.75	-	0.1	данные отсутствуют	данные отсутствуют
2	508216.11	2248252.9	-	0.1	данные отсутствуют	данные отсутствуют
3	508215.96	2248253.04	-	0.1	данные отсутствуют	данные отсутствуют
4	508215.82	2248252.89	-	0.1	данные отсутствуют	данные отсутствуют
1	508215.97	2248252.75	-	0.1	данные отсутствуют	данные отсутствуют
1	508256.74	2248294.88	-	0.1	данные отсутствуют	данные отсутствуют
2	508256.88	2248295.03	-	0.1	данные отсутствуют	данные отсутствуют
3	508256.74	2248295.17	-	0.1	данные отсутствуют	данные отсутствуют
4	508256.6	2248295.02	-	0.1	данные отсутствуют	данные отсутствуют



ДОКУМЕНТ ПОДПИСАН  
ЭЛЕКТРОННОЙ ПОДПИСЬЮ

Сертификат: 00BV056B7401CB38D2B3576ACDC8425108

Владелец: ФЕДЕРАЛЬНАЯ СЛУЖБА ГОСУДАРСТВЕННОЙ

РЕГИСТРАЦИИ, КАДАСТРА И КАРТОГРАФИИ

Действителен: с 27.06.2023 по 19.09.2024

полное наименование должности

инициалы, фамилия



## Сооружение

вид объекта недвижимости

Лист № 90 раздела 5.1

Всего листов раздела 5.1: 124

Всего разделов: 4

Всего листов выписки: 129

20.11.2023г. № КУВИ-001/2023-261755223

Кадастровый номер:

59:32:0000000:9265

1	508256.74	2248294.88	-	0.1	данные отсутствуют	данные отсутствуют
1	508288.87	2248328.12	-	0.1	данные отсутствуют	данные отсутствуют
2	508289.01	2248328.26	-	0.1	данные отсутствуют	данные отсутствуют
3	508288.87	2248328.4	-	0.1	данные отсутствуют	данные отсутствуют
4	508288.73	2248328.26	-	0.1	данные отсутствуют	данные отсутствуют
1	508288.87	2248328.12	-	0.1	данные отсутствуют	данные отсутствуют
1	508291.58	2248330.83	-	0.1	данные отсутствуют	данные отсутствуют
2	508291.64	2248331.02	-	0.1	данные отсутствуют	данные отсутствуют
3	508291.45	2248331.08	-	0.1	данные отсутствуют	данные отсутствуют
4	508291.39	2248330.88	-	0.1	данные отсутствуют	данные отсутствуют
1	508291.58	2248330.83	-	0.1	данные отсутствуют	данные отсутствуют
1	508127.6	2248377.1	-	0.1	данные отсутствуют	данные отсутствуют
2	508127.46	2248377.24	-	0.1	данные отсутствуют	данные отсутствуют
3	508127.32	2248377.1	-	0.1	данные отсутствуют	данные отсутствуют
4	508127.46	2248376.96	-	0.1	данные отсутствуют	данные отсутствуют
1	508127.6	2248377.1	-	0.1	данные отсутствуют	данные отсутствуют
1	508124.79	2248374.3	-	0.1	данные отсутствуют	данные отсутствуют



ДОКУМЕНТ ПОДПИСАН  
ЭЛЕКТРОННОЙ ПОДПИСЬЮ

Сертификат: 00BV056B7401CB38D2B3576ACDC8425108

Владелец: ФЕДЕРАЛЬНАЯ СЛУЖБА ГОСУДАРСТВЕННОЙ

РЕГИСТРАЦИИ, КАДАСТРА И КАРТОГРАФИИ

Действителен: с 27.06.2023 по 19.09.2024

полное наименование должности

инициалы, фамилия



## Сооружение

вид объекта недвижимости

Лист № 91 раздела 5.1

Всего листов раздела 5.1: 124

Всего разделов: 4

Всего листов выписки: 129

20.11.2023г. № КУВИ-001/2023-261755223

Кадастровый номер:

59:32:0000000:9265

2	508124.65	2248374.44	-	0.1	данные отсутствуют	данные отсутствуют
3	508124.51	2248374.3	-	0.1	данные отсутствуют	данные отсутствуют
4	508124.65	2248374.16	-	0.1	данные отсутствуют	данные отсутствуют
1	508124.79	2248374.3	-	0.1	данные отсутствуют	данные отсутствуют
1	508096.87	2248346.63	-	0.1	данные отсутствуют	данные отсутствуют
2	508097.01	2248346.77	-	0.1	данные отсутствуют	данные отсутствуют
3	508096.87	2248346.92	-	0.1	данные отсутствуют	данные отсутствуют
4	508096.73	2248346.77	-	0.1	данные отсутствуют	данные отсутствуют
1	508096.87	2248346.63	-	0.1	данные отсутствуют	данные отсутствуют
1	508067.88	2248317.52	-	0.1	данные отсутствуют	данные отсутствуют
2	508067.74	2248317.66	-	0.1	данные отсутствуют	данные отсутствуют
3	508067.59	2248317.52	-	0.1	данные отсутствуют	данные отсутствуют
4	508067.74	2248317.38	-	0.1	данные отсутствуют	данные отсутствуют
1	508067.88	2248317.52	-	0.1	данные отсутствуют	данные отсутствуют
1	508032.9	2248282.64	-	0.1	данные отсутствуют	данные отсутствуют
2	508033.04	2248282.78	-	0.1	данные отсутствуют	данные отсутствуют
3	508032.89	2248282.92	-	0.1	данные отсутствуют	данные отсутствуют



ДОКУМЕНТ ПОДПИСАН  
ЭЛЕКТРОННОЙ ПОДПИСЬЮ

Сертификат: 00BV056B7401CB38D2B3576ACDC8425108

Владелец: ФЕДЕРАЛЬНАЯ СЛУЖБА ГОСУДАРСТВЕННОЙ  
РЕГИСТРАЦИИ, КАДАСТРА И КАРТОГРАФИИ  
Действителен: с 27.06.2023 по 19.09.2024

полное наименование должности

инициалы, фамилия



Сооружение			
вид объекта недвижимости			
Лист № 92 раздела 5.1	Всего листов раздела 5.1: 124	Всего разделов: 4	Всего листов выписки: 129

20.11.2023г. № КУВИ-001/2023-261755223

Кадастровый номер: 59:32:0000000:9265

4	508032.75	2248282.78	-	0.1	данные отсутствуют	данные отсутствуют
1	508032.9	2248282.64	-	0.1	данные отсутствуют	данные отсутствуют
1	508002.85	2248252.35	-	0.1	данные отсутствуют	данные отсутствуют
2	508002.71	2248252.49	-	0.1	данные отсутствуют	данные отсутствуют
3	508002.57	2248252.35	-	0.1	данные отсутствуют	данные отсутствуют
4	508002.71	2248252.21	-	0.1	данные отсутствуют	данные отсутствуют
1	508002.85	2248252.35	-	0.1	данные отсутствуют	данные отсутствуют
1	507975.95	2248225.66	-	0.1	данные отсутствуют	данные отсутствуют
2	507976.09	2248225.8	-	0.1	данные отсутствуют	данные отсутствуют
3	507975.94	2248225.94	-	0.1	данные отсутствуют	данные отсутствуют
4	507975.8	2248225.8	-	0.1	данные отсутствуют	данные отсутствуют
1	507975.95	2248225.66	-	0.1	данные отсутствуют	данные отсутствуют
1	507946.19	2248195.86	-	0.1	данные отсутствуют	данные отсутствуют
2	507946.34	2248196.01	-	0.1	данные отсутствуют	данные отсутствуют
3	507946.19	2248196.15	-	0.1	данные отсутствуют	данные отсутствуют
4	507946.05	2248196.01	-	0.1	данные отсутствуют	данные отсутствуют
1	507946.19	2248195.86	-	0.1	данные отсутствуют	данные отсутствуют



ДОКУМЕНТ ПОДПИСАН  
ЭЛЕКТРОННОЙ ПОДПИСЬЮ

Сертификат: 00BV056B7401CB38D2B3576ACDC8425108

Владелец: ФЕДЕРАЛЬНАЯ СЛУЖБА ГОСУДАРСТВЕННОЙ  
РЕГИСТРАЦИИ, КАДАСТРА И КАРТОГРАФИИ  
Действителен: с 27.06.2023 по 19.09.2024

полное наименование должности

инициалы, фамилия





## Сооружение

вид объекта недвижимости

Лист № 93 раздела 5.1

Всего листов раздела 5.1: 124

Всего разделов: 4

Всего листов выписки: 129

20.11.2023г. № КУВИ-001/2023-261755223

Кадастровый номер:

59:32:0000000:9265

1	507913.6	2248163.2	-	0.1	данные отсутствуют	данные отсутствуют
2	507913.46	2248163.34	-	0.1	данные отсутствуют	данные отсутствуют
3	507913.32	2248163.2	-	0.1	данные отсутствуют	данные отсутствуют
4	507913.46	2248163.06	-	0.1	данные отсутствуют	данные отсутствуют
1	507913.6	2248163.2	-	0.1	данные отсутствуют	данные отсутствуют
1	507882.71	2248132.32	-	0.1	данные отсутствуют	данные отсутствуют
2	507882.86	2248132.46	-	0.1	данные отсутствуют	данные отсутствуют
3	507882.71	2248132.61	-	0.1	данные отсутствуют	данные отсутствуют
4	507882.57	2248132.46	-	0.1	данные отсутствуют	данные отсутствуют
1	507882.71	2248132.32	-	0.1	данные отсутствуют	данные отсутствуют
1	507850.53	2248100.01	-	0.1	данные отсутствуют	данные отсутствуют
2	507850.39	2248100.15	-	0.1	данные отсутствуют	данные отсутствуют
3	507850.25	2248100.01	-	0.1	данные отсутствуют	данные отсутствуют
4	507850.39	2248099.86	-	0.1	данные отсутствуют	данные отсутствуют
1	507850.53	2248100.01	-	0.1	данные отсутствуют	данные отсутствуют
1	507820.46	2248069.98	-	0.1	данные отсутствуют	данные отсутствуют
2	507820.31	2248070.13	-	0.1	данные отсутствуют	данные отсутствуют



ДОКУМЕНТ ПОДПИСАН  
ЭЛЕКТРОННОЙ ПОДПИСЬЮ

Сертификат: 00BV056B7401CB38D2B3576ACDC8425108

Владелец: ФЕДЕРАЛЬНАЯ СЛУЖБА ГОСУДАРСТВЕННОЙ  
РЕГИСТРАЦИИ, КАДАСТРА И КАРТОГРАФИИ  
Действителен: с 27.06.2023 по 19.09.2024

полное наименование должности

инициалы, фамилия



## Сооружение

вид объекта недвижимости

Лист № 94 раздела 5.1

Всего листов раздела 5.1: 124

Всего разделов: 4

Всего листов выписки: 129

20.11.2023г. № КУВИ-001/2023-261755223

Кадастровый номер:

59:32:0000000:9265

3	507820.17	2248069.98	-	0.1	данные отсутствуют	данные отсутствуют
4	507820.31	2248069.84	-	0.1	данные отсутствуют	данные отсутствуют
1	507820.46	2248069.98	-	0.1	данные отсутствуют	данные отсутствуют
1	507789.5	2248039.03	-	0.1	данные отсутствуют	данные отсутствуют
2	507789.64	2248039.17	-	0.1	данные отсутствуют	данные отсутствуют
3	507789.5	2248039.31	-	0.1	данные отсутствуют	данные отсутствуют
4	507789.36	2248039.17	-	0.1	данные отсутствуют	данные отсутствуют
1	507789.5	2248039.03	-	0.1	данные отсутствуют	данные отсутствуют
1	507760.54	2248009.89	-	0.1	данные отсутствуют	данные отсутствуют
2	507760.4	2248010.03	-	0.1	данные отсутствуют	данные отсутствуют
3	507760.26	2248009.89	-	0.1	данные отсутствуют	данные отсутствуют
4	507760.4	2248009.75	-	0.1	данные отсутствуют	данные отсутствуют
1	507760.54	2248009.89	-	0.1	данные отсутствуют	данные отсутствуют
1	507728.76	2247978.15	-	0.1	данные отсутствуют	данные отсутствуют
2	507728.9	2247978.29	-	0.1	данные отсутствуют	данные отсутствуют
3	507728.76	2247978.43	-	0.1	данные отсутствуют	данные отсутствуют
4	507728.62	2247978.29	-	0.1	данные отсутствуют	данные отсутствуют



ДОКУМЕНТ ПОДПИСАН  
ЭЛЕКТРОННОЙ ПОДПИСЬЮ

Сертификат: 00BV056B7401CB38D2B3576ACDC8425108

Владелец: ФЕДЕРАЛЬНАЯ СЛУЖБА ГОСУДАРСТВЕННОЙ

РЕГИСТРАЦИИ, КАДАСТРА И КАРТОГРАФИИ

Действителен: с 27.06.2023 по 19.09.2024

полное наименование должности

инициалы, фамилия



## Сооружение

вид объекта недвижимости

Лист № 95 раздела 5.1

Всего листов раздела 5.1: 124

Всего разделов: 4

Всего листов выписки: 129

20.11.2023г. № КУВИ-001/2023-261755223

Кадастровый номер:

59:32:0000000:9265

1	507728.76	2247978.15	-	0.1	данные отсутствуют	данные отсутствуют
1	507696.55	2247945.77	-	0.1	данные отсутствуют	данные отсутствуют
2	507696.41	2247945.91	-	0.1	данные отсутствуют	данные отсутствуют
3	507696.27	2247945.77	-	0.1	данные отсутствуют	данные отсутствуют
4	507696.41	2247945.63	-	0.1	данные отсутствуют	данные отсутствуют
1	507696.55	2247945.77	-	0.1	данные отсутствуют	данные отсутствуют
1	507664.89	2247914.15	-	0.1	данные отсутствуют	данные отсутствуют
2	507664.75	2247914.29	-	0.1	данные отсутствуют	данные отсутствуют
3	507664.6	2247914.15	-	0.1	данные отсутствуют	данные отсутствуют
4	507664.74	2247914.01	-	0.1	данные отсутствуют	данные отсутствуют
1	507664.89	2247914.15	-	0.1	данные отсутствуют	данные отсутствуют
1	507635.44	2247884.81	-	0.1	данные отсутствуют	данные отсутствуют
2	507635.58	2247884.95	-	0.1	данные отсутствуют	данные отсутствуют
3	507635.43	2247885.09	-	0.1	данные отсутствуют	данные отсутствуют
4	507635.29	2247884.95	-	0.1	данные отсутствуют	данные отсутствуют
1	507635.44	2247884.81	-	0.1	данные отсутствуют	данные отсутствуют
1	507608.43	2247857.26	-	0.1	данные отсутствуют	данные отсутствуют



ДОКУМЕНТ ПОДПИСАН  
ЭЛЕКТРОННОЙ ПОДПИСЬЮ

Сертификат: 00BV056B7401CB38D2B3576ACDC8425108

Владелец: ФЕДЕРАЛЬНАЯ СЛУЖБА ГОСУДАРСТВЕННОЙ  
РЕГИСТРАЦИИ, КАДАСТРА И КАРТОГРАФИИ  
Действителен: с 27.06.2023 по 19.09.2024

полное наименование должности

инициалы, фамилия



## Сооружение

вид объекта недвижимости

Лист № 96 раздела 5.1

Всего листов раздела 5.1: 124

Всего разделов: 4

Всего листов выписки: 129

20.11.2023г. № КУВИ-001/2023-261755223

Кадастровый номер:

59:32:0000000:9265

2	507608.3	2247857.41	-	0.1	данные отсутствуют	данные отсутствуют
3	507608.15	2247857.27	-	0.1	данные отсутствуют	данные отсутствуют
4	507608.29	2247857.13	-	0.1	данные отсутствуют	данные отсутствуют
1	507608.43	2247857.26	-	0.1	данные отсутствуют	данные отсутствуют
1	507605.35	2247854.33	-	0.1	данные отсутствуют	данные отсутствуют
2	507605.21	2247854.47	-	0.1	данные отсутствуют	данные отсутствуют
3	507605.07	2247854.33	-	0.1	данные отсутствуют	данные отсутствуют
4	507605.21	2247854.19	-	0.1	данные отсутствуют	данные отсутствуют
1	507605.35	2247854.33	-	0.1	данные отсутствуют	данные отсутствуют
1	507763.46	2248006.92	-	0.1	данные отсутствуют	данные отсутствуют
2	507763.32	2248007.06	-	0.1	данные отсутствуют	данные отсутствуют
3	507763.18	2248006.92	-	0.1	данные отсутствуют	данные отсутствуют
4	507763.32	2248006.78	-	0.1	данные отсутствуют	данные отсутствуют
1	507763.46	2248006.92	-	0.1	данные отсутствуют	данные отсутствуют
1	507793.15	2247975.75	-	0.1	данные отсутствуют	данные отсутствуют
2	507793.01	2247975.89	-	0.1	данные отсутствуют	данные отсутствуют
3	507792.87	2247975.75	-	0.1	данные отсутствуют	данные отсутствуют



ДОКУМЕНТ ПОДПИСАН  
ЭЛЕКТРОННОЙ ПОДПИСЬЮ

Сертификат: 00BV056B7401CB38D2B3576ACDC8425108

Владелец: ФЕДЕРАЛЬНАЯ СЛУЖБА ГОСУДАРСТВЕННОЙ  
РЕГИСТРАЦИИ, КАДАСТРА И КАРТОГРАФИИ  
Действителен: с 27.06.2023 по 19.09.2024

полное наименование должности

инициалы, фамилия



## Сооружение

вид объекта недвижимости

Лист № 97 раздела 5.1

Всего листов раздела 5.1: 124

Всего разделов: 4

Всего листов выписки: 129

20.11.2023г. № КУВИ-001/2023-261755223

Кадастровый номер:

59:32:0000000:9265

4	507793.01	2247975.61	-	0.1	данные отсутствуют	данные отсутствуют
1	507793.15	2247975.75	-	0.1	данные отсутствуют	данные отсутствуют
1	507828.34	2247939.68	-	0.1	данные отсутствуют	данные отсутствуют
2	507828.2	2247939.82	-	0.1	данные отсутствуют	данные отсутствуют
3	507828.06	2247939.68	-	0.1	данные отсутствуют	данные отсутствуют
4	507828.2	2247939.54	-	0.1	данные отсутствуют	данные отсутствуют
1	507828.34	2247939.68	-	0.1	данные отсутствуют	данные отсутствуют
1	507864.14	2247902.42	-	0.1	данные отсутствуют	данные отсутствуют
2	507864.28	2247902.56	-	0.1	данные отсутствуют	данные отсутствуют
3	507864.13	2247902.7	-	0.1	данные отсутствуют	данные отсутствуют
4	507863.99	2247902.56	-	0.1	данные отсутствуют	данные отсутствуют
1	507864.14	2247902.42	-	0.1	данные отсутствуют	данные отсутствуют
1	507866.25	2247900.34	-	0.1	данные отсутствуют	данные отсутствуют
2	507866.39	2247900.48	-	0.1	данные отсутствуют	данные отсутствуют
3	507866.25	2247900.62	-	0.1	данные отсутствуют	данные отсутствуют
4	507866.11	2247900.48	-	0.1	данные отсутствуют	данные отсутствуют
1	507866.25	2247900.34	-	0.1	данные отсутствуют	данные отсутствуют



ДОКУМЕНТ ПОДПИСАН  
ЭЛЕКТРОННОЙ ПОДПИСЬЮ

Сертификат: 00BV056B7401CB38D2B3576ACDC8425108

Владелец: ФЕДЕРАЛЬНАЯ СЛУЖБА ГОСУДАРСТВЕННОЙ  
РЕГИСТРАЦИИ, КАДАСТРА И КАРТОГРАФИИ  
Действителен: с 27.06.2023 по 19.09.2024

полное наименование должности

инициалы, фамилия



## Сооружение

вид объекта недвижимости

Лист № 98 раздела 5.1

Всего листов раздела 5.1: 124

Всего разделов: 4

Всего листов выписки: 129

20.11.2023г. № КУВИ-001/2023-261755223

Кадастровый номер:

59:32:0000000:9265

1	507898.11	2247932.37	-	0.1	данные отсутствуют	данные отсутствуют
2	507898.25	2247932.51	-	0.1	данные отсутствуют	данные отсутствуют
3	507898.11	2247932.66	-	0.1	данные отсутствуют	данные отсутствуют
4	507897.97	2247932.51	-	0.1	данные отсутствуют	данные отсутствуют
1	507898.11	2247932.37	-	0.1	данные отсутствуют	данные отсутствуют
1	507928.67	2247963.01	-	0.1	данные отсутствуют	данные отсутствуют
2	507928.81	2247963.16	-	0.1	данные отсутствуют	данные отсутствуют
3	507928.67	2247963.3	-	0.1	данные отсутствуют	данные отсутствуют
4	507928.53	2247963.15	-	0.1	данные отсутствуют	данные отсутствуют
1	507928.67	2247963.01	-	0.1	данные отсутствуют	данные отсутствуют
1	507959.36	2247993.81	-	0.1	данные отсутствуют	данные отсутствуют
2	507959.21	2247993.95	-	0.1	данные отсутствуют	данные отсутствуют
3	507959.07	2247993.81	-	0.1	данные отсутствуют	данные отсутствуют
4	507959.21	2247993.67	-	0.1	данные отсутствуют	данные отсутствуют
1	507959.36	2247993.81	-	0.1	данные отсутствуют	данные отсутствуют
1	507990.24	2248024.62	-	0.1	данные отсутствуют	данные отсутствуют
2	507990.1	2248024.76	-	0.1	данные отсутствуют	данные отсутствуют



ДОКУМЕНТ ПОДПИСАН  
ЭЛЕКТРОННОЙ ПОДПИСЬЮ

Сертификат: 00BV056B7401CB38D2B3576ACDC8425108

Владелец: ФЕДЕРАЛЬНАЯ СЛУЖБА ГОСУДАРСТВЕННОЙ  
РЕГИСТРАЦИИ, КАДАСТРА И КАРТОГРАФИИ  
Действителен: с 27.06.2023 по 19.09.2024

полное наименование должности

инициалы, фамилия



## Сооружение

вид объекта недвижимости

Лист № 99 раздела 5.1

Всего листов раздела 5.1: 124

Всего разделов: 4

Всего листов выписки: 129

20.11.2023г. № КУВИ-001/2023-261755223

Кадастровый номер:

59:32:0000000:9265

3	507989.96	2248024.62	-	0.1	данные отсутствуют	данные отсутствуют
4	507990.1	2248024.48	-	0.1	данные отсутствуют	данные отсутствуют
1	507990.24	2248024.62	-	0.1	данные отсутствуют	данные отсутствуют
1	508022.45	2248056.34	-	0.1	данные отсутствуют	данные отсутствуют
2	508022.59	2248056.48	-	0.1	данные отсутствуют	данные отсутствуют
3	508022.45	2248056.62	-	0.1	данные отсутствуют	данные отсутствуют
4	508022.31	2248056.48	-	0.1	данные отсутствуют	данные отсутствуют
1	508022.45	2248056.34	-	0.1	данные отсутствуют	данные отсутствуют
1	508054.17	2248088.6	-	0.1	данные отсутствуют	данные отсутствуют
2	508054.03	2248088.74	-	0.1	данные отсутствуют	данные отсутствуют
3	508053.89	2248088.6	-	0.1	данные отсутствуют	данные отсутствуют
4	508054.03	2248088.46	-	0.1	данные отсутствуют	данные отсутствуют
1	508054.17	2248088.6	-	0.1	данные отсутствуют	данные отсутствуют
1	508085.14	2248119.48	-	0.1	данные отсутствуют	данные отсутствуют
2	508085.28	2248119.62	-	0.1	данные отсутствуют	данные отсутствуют
3	508085.14	2248119.76	-	0.1	данные отсутствуют	данные отсутствуют
4	508085	2248119.62	-	0.1	данные отсутствуют	данные отсутствуют



ДОКУМЕНТ ПОДПИСАН  
ЭЛЕКТРОННОЙ ПОДПИСЬЮ

Сертификат: 00BV056B7401CB38D2B3576ACDC8425108

Владелец: ФЕДЕРАЛЬНАЯ СЛУЖБА ГОСУДАРСТВЕННОЙ

РЕГИСТРАЦИИ, КАДАСТРА И КАРТОГРАФИИ

Действителен: с 27.06.2023 по 19.09.2024

полное наименование должности

инициалы, фамилия



## Сооружение

вид объекта недвижимости

Лист № 100 раздела 5.1

Всего листов раздела 5.1: 124

Всего разделов: 4

Всего листов выписки: 129

20.11.2023г. № КУВИ-001/2023-261755223

Кадастровый номер:

59:32:0000000:9265

1	508085.14	2248119.48	-	0.1	данные отсутствуют	данные отсутствуют
1	508117.39	2248151.91	-	0.1	данные отсутствуют	данные отсутствуют
2	508117.53	2248152.05	-	0.1	данные отсутствуют	данные отсутствуют
3	508117.38	2248152.19	-	0.1	данные отсутствуют	данные отсутствуют
4	508117.24	2248152.05	-	0.1	данные отсутствуют	данные отсутствуют
1	508117.39	2248151.91	-	0.1	данные отсутствуют	данные отсутствуют
1	508079.84	2248189.27	-	0.1	данные отсутствуют	данные отсутствуют
2	508079.98	2248189.42	-	0.1	данные отсутствуют	данные отсутствуют
3	508079.83	2248189.56	-	0.1	данные отсутствуют	данные отсутствуют
4	508079.7	2248189.41	-	0.1	данные отсутствуют	данные отсутствуют
1	508079.84	2248189.27	-	0.1	данные отсутствуют	данные отсутствуют
1	508076.73	2248192.15	-	0.1	данные отсутствуют	данные отсутствуют
2	508076.85	2248192.31	-	0.1	данные отсутствуют	данные отсутствуют
3	508076.69	2248192.43	-	0.1	данные отсутствуют	данные отсутствуют
4	508076.57	2248192.27	-	0.1	данные отсутствуют	данные отсутствуют
1	508076.73	2248192.15	-	0.1	данные отсутствуют	данные отсутствуют
1	507835.15	2247870.04	-	0.1	данные отсутствуют	данные отсутствуют



ДОКУМЕНТ ПОДПИСАН  
ЭЛЕКТРОННОЙ ПОДПИСЬЮ

Сертификат: 00BV056B7401CB38D2B3576ACDC8425108

Владелец: ФЕДЕРАЛЬНАЯ СЛУЖБА ГОСУДАРСТВЕННОЙ

РЕГИСТРАЦИИ, КАДАСТРА И КАРТОГРАФИИ

Действителен: с 27.06.2023 по 19.09.2024

полное наименование должности

инициалы, фамилия





## Сооружение

вид объекта недвижимости

Лист № 101 раздела 5.1

Всего листов раздела 5.1: 124

Всего разделов: 4

Всего листов выписки: 129

20.11.2023г. № КУВИ-001/2023-261755223

Кадастровый номер:

59:32:0000000:9265

2	507835.01	2247870.18	-	0.1	данные отсутствуют	данные отсутствуют
3	507834.87	2247870.04	-	0.1	данные отсутствуют	данные отсутствуют
4	507835.01	2247869.9	-	0.1	данные отсутствуют	данные отсутствуют
1	507835.15	2247870.04	-	0.1	данные отсутствуют	данные отсутствуют
1	507803.41	2247838.98	-	0.1	данные отсутствуют	данные отсутствуют
2	507803.27	2247839.12	-	0.1	данные отсутствуют	данные отсутствуют
3	507803.13	2247838.98	-	0.1	данные отсутствуют	данные отсутствуют
4	507803.27	2247838.84	-	0.1	данные отсутствуют	данные отсутствуют
1	507803.41	2247838.98	-	0.1	данные отсутствуют	данные отсутствуют
1	507770.78	2247807.01	-	0.1	данные отсутствуют	данные отсутствуют
2	507770.64	2247807.15	-	0.1	данные отсутствуют	данные отсутствуют
3	507770.5	2247807.01	-	0.1	данные отсутствуют	данные отсутствуют
4	507770.64	2247806.87	-	0.1	данные отсутствуют	данные отсутствуют
1	507770.78	2247807.01	-	0.1	данные отсутствуют	данные отсутствуют
1	507739.1	2247775.92	-	0.1	данные отсутствуют	данные отсутствуют
2	507738.96	2247776.06	-	0.1	данные отсутствуют	данные отсутствуют
3	507738.82	2247775.92	-	0.1	данные отсутствуют	данные отсутствуют



ДОКУМЕНТ ПОДПИСАН  
ЭЛЕКТРОННОЙ ПОДПИСЬЮ

Сертификат: 00BV056B7401CB38D2B3576ACDC8425108

Владелец: ФЕДЕРАЛЬНАЯ СЛУЖБА ГОСУДАРСТВЕННОЙ  
РЕГИСТРАЦИИ, КАДАСТРА И КАРТОГРАФИИ  
Действителен: с 27.06.2023 по 19.09.2024

полное наименование должности

инициалы, фамилия



## Сооружение

вид объекта недвижимости

Лист № 102 раздела 5.1

Всего листов раздела 5.1: 124

Всего разделов: 4

Всего листов выписки: 129

20.11.2023г. № КУВИ-001/2023-261755223

Кадастровый номер:

59:32:0000000:9265

4	507738.96	2247775.78	-	0.1	данные отсутствуют	данные отсутствуют
1	507739.1	2247775.92	-	0.1	данные отсутствуют	данные отсутствуют
1	507706.82	2247744.26	-	0.1	данные отсутствуют	данные отсутствуют
2	507706.68	2247744.4	-	0.1	данные отсутствуют	данные отсутствуют
3	507706.54	2247744.26	-	0.1	данные отсутствуют	данные отсутствуют
4	507706.68	2247744.12	-	0.1	данные отсутствуют	данные отсутствуют
1	507706.82	2247744.26	-	0.1	данные отсутствуют	данные отсутствуют
1	507682.23	2247720.22	-	0.1	данные отсутствуют	данные отсутствуют
2	507682.36	2247720.37	-	0.1	данные отсутствуют	данные отсутствуют
3	507682.2	2247720.5	-	0.1	данные отсутствуют	данные отсутствуют
4	507682.07	2247720.35	-	0.1	данные отсутствуют	данные отсутствуют
1	507682.23	2247720.22	-	0.1	данные отсутствуют	данные отсутствуют
1	507679.74	2247717.31	-	0.1	данные отсутствуют	данные отсутствуют
2	507679.62	2247717.46	-	0.1	данные отсутствуют	данные отсутствуют
3	507679.46	2247717.34	-	0.1	данные отсутствуют	данные отсутствуют
4	507679.59	2247717.18	-	0.1	данные отсутствуют	данные отсутствуют
1	507679.74	2247717.31	-	0.1	данные отсутствуют	данные отсутствуют



ДОКУМЕНТ ПОДПИСАН  
ЭЛЕКТРОННОЙ ПОДПИСЬЮ

Сертификат: 00BV056B7401CB38D2B3576ACDC8425108

Владелец: ФЕДЕРАЛЬНАЯ СЛУЖБА ГОСУДАРСТВЕННОЙ  
РЕГИСТРАЦИИ, КАДАСТРА И КАРТОГРАФИИ  
Действителен: с 27.06.2023 по 19.09.2024

полное наименование должности

инициалы, фамилия



## Сооружение

вид объекта недвижимости

Лист № 103 раздела 5.1

Всего листов раздела 5.1: 124

Всего разделов: 4

Всего листов выписки: 129

20.11.2023г. № КУВИ-001/2023-261755223

Кадастровый номер:

59:32:0000000:9265

1	507648.56	2247755.94	-	0.1	данные отсутствуют	данные отсутствуют
2	507648.42	2247756.09	-	0.1	данные отсутствуют	данные отсутствуют
3	507648.27	2247755.96	-	0.1	данные отсутствуют	данные отсутствуют
4	507648.41	2247755.81	-	0.1	данные отсутствуют	данные отсутствуют
1	507648.56	2247755.94	-	0.1	данные отсутствуют	данные отсутствуют
1	507613.52	2247796.31	-	0.1	данные отсутствуют	данные отсутствуют
2	507613.38	2247796.46	-	0.1	данные отсутствуют	данные отсутствуют
3	507613.24	2247796.32	-	0.1	данные отсутствуют	данные отсутствуют
4	507613.37	2247796.18	-	0.1	данные отсутствуют	данные отсутствуют
1	507613.52	2247796.31	-	0.1	данные отсутствуют	данные отсутствуют
1	507577.67	2247834.3	-	0.1	данные отсутствуют	данные отсутствуют
2	507577.66	2247834.5	-	0.1	данные отсутствуют	данные отсутствуют
3	507577.46	2247834.49	-	0.1	данные отсутствуют	данные отсутствуют
4	507577.47	2247834.29	-	0.1	данные отсутствуют	данные отсутствуют
1	507577.67	2247834.3	-	0.1	данные отсутствуют	данные отсутствуют
1	507577.43	2247837.22	-	0.1	данные отсутствуют	данные отсутствуют
2	507577.57	2247837.36	-	0.1	данные отсутствуют	данные отсутствуют



ДОКУМЕНТ ПОДПИСАН  
ЭЛЕКТРОННОЙ ПОДПИСЬЮ

Сертификат: 00BV056B7401CB38D2B3576ACDC8425108

Владелец: ФЕДЕРАЛЬНАЯ СЛУЖБА ГОСУДАРСТВЕННОЙ  
РЕГИСТРАЦИИ, КАДАСТРА И КАРТОГРАФИИ  
Действителен: с 27.06.2023 по 19.09.2024

полное наименование должности

инициалы, фамилия



## Сооружение

вид объекта недвижимости

Лист № 104 раздела 5.1

Всего листов раздела 5.1: 124

Всего разделов: 4

Всего листов выписки: 129

20.11.2023г. № КУВИ-001/2023-261755223

Кадастровый номер:

59:32:0000000:9265

3	507577.43	2247837.5	-	0.1	данные отсутствуют	данные отсутствуют
4	507577.29	2247837.36	-	0.1	данные отсутствуют	данные отсутствуют
1	507577.43	2247837.22	-	0.1	данные отсутствуют	данные отсутствуют
1	507542.93	2247802.08	-	0.1	данные отсутствуют	данные отсутствуют
2	507543.07	2247802.22	-	0.1	данные отсутствуют	данные отсутствуют
3	507542.93	2247802.36	-	0.1	данные отсутствуют	данные отсутствуют
4	507542.79	2247802.22	-	0.1	данные отсутствуют	данные отсутствуют
1	507542.93	2247802.08	-	0.1	данные отсутствуют	данные отсутствуют
1	507512.94	2247771.7	-	0.1	данные отсутствуют	данные отсутствуют
2	507513.08	2247771.84	-	0.1	данные отсутствуют	данные отсутствуют
3	507512.93	2247771.98	-	0.1	данные отсутствуют	данные отсутствуют
4	507512.79	2247771.84	-	0.1	данные отсутствуют	данные отсутствуют
1	507512.94	2247771.7	-	0.1	данные отсутствуют	данные отсутствуют
1	507481.93	2247740.08	-	0.1	данные отсутствуют	данные отсутствуют
2	507482.08	2247740.22	-	0.1	данные отсутствуют	данные отсутствуют
3	507481.93	2247740.36	-	0.1	данные отсутствуют	данные отсутствуют
4	507481.79	2247740.22	-	0.1	данные отсутствуют	данные отсутствуют



ДОКУМЕНТ ПОДПИСАН  
ЭЛЕКТРОННОЙ ПОДПИСЬЮ

Сертификат: 00BV056B7401CB38D2B3576ACDC8425108

Владелец: ФЕДЕРАЛЬНАЯ СЛУЖБА ГОСУДАРСТВЕННОЙ  
РЕГИСТРАЦИИ, КАДАСТРА И КАРТОГРАФИИ  
Действителен: с 27.06.2023 по 19.09.2024

полное наименование должности

инициалы, фамилия



## Сооружение

вид объекта недвижимости

Лист № 105 раздела 5.1

Всего листов раздела 5.1: 124

Всего разделов: 4

Всего листов выписки: 129

20.11.2023г. № КУВИ-001/2023-261755223

Кадастровый номер:

59:32:0000000:9265

1	507481.93	2247740.08	-	0.1	данные отсутствуют	данные отсутствуют
1	507450.92	2247708.64	-	0.1	данные отсутствуют	данные отсутствуют
2	507451.06	2247708.78	-	0.1	данные отсутствуют	данные отсутствуют
3	507450.91	2247708.92	-	0.1	данные отсутствуют	данные отсутствуют
4	507450.77	2247708.78	-	0.1	данные отсутствуют	данные отсутствуют
1	507450.92	2247708.64	-	0.1	данные отсутствуют	данные отсутствуют
1	507423.55	2247680.71	-	0.1	данные отсутствуют	данные отсутствуют
2	507423.69	2247680.85	-	0.1	данные отсутствуют	данные отсутствуют
3	507423.55	2247680.99	-	0.1	данные отсутствуют	данные отсутствуют
4	507423.41	2247680.85	-	0.1	данные отсутствуют	данные отсутствуют
1	507423.55	2247680.71	-	0.1	данные отсутствуют	данные отсутствуют
1	507395.88	2247652.93	-	0.1	данные отсутствуют	данные отсутствуют
2	507395.74	2247653.09	-	0.1	данные отсутствуют	данные отсутствуют
3	507395.59	2247652.95	-	0.1	данные отсутствуют	данные отсутствуют
4	507395.73	2247652.8	-	0.1	данные отсутствуют	данные отсутствуют
1	507395.88	2247652.93	-	0.1	данные отсутствуют	данные отсутствуют
1	507393.22	2247656	-	0.1	данные отсутствуют	данные отсутствуют



ДОКУМЕНТ ПОДПИСАН  
ЭЛЕКТРОННОЙ ПОДПИСЬЮ

Сертификат: 00BV056B7401CB38D2B3576ACDC8425108

Владелец: ФЕДЕРАЛЬНАЯ СЛУЖБА ГОСУДАРСТВЕННОЙ  
РЕГИСТРАЦИИ, КАДАСТРА И КАРТОГРАФИИ  
Действителен: с 27.06.2023 по 19.09.2024

полное наименование должности

инициалы, фамилия



Сооружение			
вид объекта недвижимости			
Лист № 106 раздела 5.1	Всего листов раздела 5.1: 124	Всего разделов: 4	Всего листов выписки: 129

20.11.2023г. № КУВИ-001/2023-261755223

Кадастровый номер: 59:32:0000000:9265

2	507393.08	2247656.14	-	0.1	данные отсутствуют	данные отсутствуют
3	507392.94	2247656	-	0.1	данные отсутствуют	данные отсутствуют
4	507393.08	2247655.86	-	0.1	данные отсутствуют	данные отсутствуют
1	507393.22	2247656	-	0.1	данные отсутствуют	данные отсутствуют
1	507367.63	2247682.63	-	0.1	данные отсутствуют	данные отсутствуют
2	507367.5	2247682.77	-	0.1	данные отсутствуют	данные отсутствуют
3	507367.35	2247682.64	-	0.1	данные отсутствуют	данные отсутствуют
4	507367.49	2247682.49	-	0.1	данные отсутствуют	данные отсутствуют
1	507367.63	2247682.63	-	0.1	данные отсутствуют	данные отсутствуют
1	507344.59	2247707.23	-	0.1	данные отсутствуют	данные отсутствуют
2	507344.45	2247707.38	-	0.1	данные отсутствуют	данные отсутствуют
3	507344.3	2247707.25	-	0.1	данные отсутствуют	данные отсутствуют
4	507344.44	2247707.1	-	0.1	данные отсутствуют	данные отсутствуют
1	507344.59	2247707.23	-	0.1	данные отсутствуют	данные отсутствуют
1	507342.63	2247709.13	-	0.1	данные отсутствуют	данные отсутствуют
2	507342.74	2247709.3	-	0.1	данные отсутствуют	данные отсутствуют
3	507342.57	2247709.41	-	0.1	данные отсутствуют	данные отсутствуют



ДОКУМЕНТ ПОДПИСАН  
ЭЛЕКТРОННОЙ ПОДПИСЬЮ

Сертификат: 00BV056B7401CB38D2B3576ACDC8425108

Владелец: ФЕДЕРАЛЬНАЯ СЛУЖБА ГОСУДАРСТВЕННОЙ  
РЕГИСТРАЦИИ, КАДАСТРА И КАРТОГРАФИИ  
Действителен: с 27.06.2023 по 19.09.2024

полное наименование должности

инициалы, фамилия



## Сооружение

вид объекта недвижимости

Лист № 107 раздела 5.1

Всего листов раздела 5.1: 124

Всего разделов: 4

Всего листов выписки: 129

20.11.2023г. № КУВИ-001/2023-261755223

Кадастровый номер:

59:32:0000000:9265

4	507342.46	2247709.24	-	0.1	данные отсутствуют	данные отсутствуют
1	507342.63	2247709.13	-	0.1	данные отсутствуют	данные отсутствуют
1	507340.66	2247706.12	-	0.1	данные отсутствуют	данные отсутствуют
2	507340.68	2247706.32	-	0.1	данные отсутствуют	данные отсутствуют
3	507340.48	2247706.33	-	0.1	данные отсутствуют	данные отсутствуют
4	507340.47	2247706.14	-	0.1	данные отсутствуют	данные отсутствуют
1	507340.66	2247706.12	-	0.1	данные отсутствуют	данные отсутствуют
1	507341.03	2247710.15	-	0.1	данные отсутствуют	данные отсутствуют
2	507341.06	2247710.35	-	0.1	данные отсутствуют	данные отсутствуют
3	507340.87	2247710.38	-	0.1	данные отсутствуют	данные отсутствуют
4	507340.83	2247710.18	-	0.1	данные отсутствуют	данные отсутствуют
1	507341.03	2247710.15	-	0.1	данные отсутствуют	данные отсутствуют
1	507343.17	2247722.78	-	0.1	данные отсутствуют	данные отсутствуют
2	507343.09	2247722.97	-	0.1	данные отсутствуют	данные отсутствуют
3	507342.91	2247722.89	-	0.1	данные отсутствуют	данные отсутствуют
4	507342.99	2247722.7	-	0.1	данные отсутствуют	данные отсутствуют
1	507343.17	2247722.78	-	0.1	данные отсутствуют	данные отсутствуют



ДОКУМЕНТ ПОДПИСАН  
ЭЛЕКТРОННОЙ ПОДПИСЬЮ

Сертификат: 00BV056B7401CB38D2B3576ACDC8425108

Владелец: ФЕДЕРАЛЬНАЯ СЛУЖБА ГОСУДАРСТВЕННОЙ  
РЕГИСТРАЦИИ, КАДАСТРА И КАРТОГРАФИИ  
Действителен: с 27.06.2023 по 19.09.2024

полное наименование должности

инициалы, фамилия



Сооружение			
вид объекта недвижимости			

Лист № 108 раздела 5.1	Всего листов раздела 5.1: 124	Всего разделов: 4	Всего листов выписки: 129
------------------------	-------------------------------	-------------------	---------------------------

20.11.2023г. № КУВИ-001/2023-261755223

Кадастровый номер: 59:32:0000000:9265

1	507341.54	2247726.57	-	0.1	данные отсутствуют	данные отсутствуют
2	507341.43	2247726.74	-	0.1	данные отсутствуют	данные отсутствуют
3	507341.26	2247726.63	-	0.1	данные отсутствуют	данные отсутствуют
4	507341.37	2247726.46	-	0.1	данные отсутствуют	данные отсутствуют
1	507341.54	2247726.57	-	0.1	данные отсутствуют	данные отсутствуют
1	507366.36	2247742.21	-	0.1	данные отсутствуют	данные отсутствуют
2	507366.43	2247742.39	-	0.1	данные отсутствуют	данные отсутствуют
3	507366.25	2247742.47	-	0.1	данные отсутствуют	данные отсутствуют
4	507366.17	2247742.28	-	0.1	данные отсутствуют	данные отсутствуют
1	507366.36	2247742.21	-	0.1	данные отсутствуют	данные отсутствуют
1	507320.21	2247760.87	-	0.1	данные отсутствуют	данные отсутствуют
2	507320.11	2247761.04	-	0.1	данные отсутствуют	данные отсутствуют
3	507319.94	2247760.93	-	0.1	данные отсутствуют	данные отсутствуют
4	507320.04	2247760.76	-	0.1	данные отсутствуют	данные отсутствуют
1	507320.21	2247760.87	-	0.1	данные отсутствуют	данные отсутствуют
1	507296.56	2247799.63	-	0.1	данные отсутствуют	данные отсутствуют
2	507296.46	2247799.8	-	0.1	данные отсутствуют	данные отсутствуют



ДОКУМЕНТ ПОДПИСАН  
ЭЛЕКТРОННОЙ ПОДПИСЬЮ

Сертификат: 00BV056B7401CB38D2B3576ACDC8425108

Владелец: ФЕДЕРАЛЬНАЯ СЛУЖБА ГОСУДАРСТВЕННОЙ  
РЕГИСТРАЦИИ, КАДАСТРА И КАРТОГРАФИИ  
Действителен: с 27.06.2023 по 19.09.2024

полное наименование должности

инициалы, фамилия





## Сооружение

вид объекта недвижимости

Лист № 109 раздела 5.1

Всего листов раздела 5.1: 124

Всего разделов: 4

Всего листов выписки: 129

20.11.2023г. № КУВИ-001/2023-261755223

Кадастровый номер:

59:32:0000000:9265

3	507296.29	2247799.69	-	0.1	данные отсутствуют	данные отсутствуют
4	507296.39	2247799.52	-	0.1	данные отсутствуют	данные отсутствуют
1	507296.56	2247799.63	-	0.1	данные отсутствуют	данные отсутствуют
1	507276.92	2247831.83	-	0.1	данные отсутствуют	данные отсутствуют
2	507276.82	2247832	-	0.1	данные отсутствуют	данные отсутствуют
3	507276.65	2247831.9	-	0.1	данные отсутствуют	данные отсутствуют
4	507276.75	2247831.72	-	0.1	данные отсутствуют	данные отсутствуют
1	507276.92	2247831.83	-	0.1	данные отсутствуют	данные отсутствуют
1	507254.6	2247868.8	-	0.1	данные отсутствуют	данные отсутствуют
2	507254.49	2247868.98	-	0.1	данные отсутствуют	данные отсутствуют
3	507254.32	2247868.87	-	0.1	данные отсутствуют	данные отсутствуют
4	507254.42	2247868.7	-	0.1	данные отсутствуют	данные отсутствуют
1	507254.6	2247868.8	-	0.1	данные отсутствуют	данные отсутствуют
1	507230.69	2247907.88	-	0.1	данные отсутствуют	данные отсутствуют
2	507230.58	2247908.05	-	0.1	данные отсутствуют	данные отсутствуют
3	507230.41	2247907.94	-	0.1	данные отсутствуют	данные отсутствуют
4	507230.51	2247907.77	-	0.1	данные отсутствуют	данные отсутствуют



ДОКУМЕНТ ПОДПИСАН  
ЭЛЕКТРОННОЙ ПОДПИСЬЮ

Сертификат: 00BV056B7401CB38D2B3576ACDC8425108

Владелец: ФЕДЕРАЛЬНАЯ СЛУЖБА ГОСУДАРСТВЕННОЙ  
РЕГИСТРАЦИИ, КАДАСТРА И КАРТОГРАФИИ  
Действителен: с 27.06.2023 по 19.09.2024

полное наименование должности

инициалы, фамилия



## Сооружение

вид объекта недвижимости

Лист № 110 раздела 5.1

Всего листов раздела 5.1: 124

Всего разделов: 4

Всего листов выписки: 129

20.11.2023г. № КУВИ-001/2023-261755223

Кадастровый номер:

59:32:0000000:9265

1	507230.69	2247907.88	-	0.1	данные отсутствуют	данные отсутствуют
1	507206.86	2247947.03	-	0.1	данные отсутствуют	данные отсутствуют
2	507206.76	2247947.2	-	0.1	данные отсутствуют	данные отсутствуют
3	507206.59	2247947.1	-	0.1	данные отсутствуют	данные отсутствуют
4	507206.69	2247946.93	-	0.1	данные отсутствуют	данные отсутствуют
1	507206.86	2247947.03	-	0.1	данные отсутствуют	данные отсутствуют
1	507183.96	2247984.55	-	0.1	данные отсутствуют	данные отсутствуют
2	507183.86	2247984.72	-	0.1	данные отсутствуют	данные отсутствуют
3	507183.68	2247984.61	-	0.1	данные отсутствуют	данные отсутствуют
4	507183.79	2247984.44	-	0.1	данные отсутствуют	данные отсутствуют
1	507183.96	2247984.55	-	0.1	данные отсутствуют	данные отсутствуют
1	507161.47	2248021.58	-	0.1	данные отсутствуют	данные отсутствуют
2	507161.37	2248021.75	-	0.1	данные отсутствуют	данные отсутствуют
3	507161.19	2248021.64	-	0.1	данные отсутствуют	данные отсутствуют
4	507161.3	2248021.47	-	0.1	данные отсутствуют	данные отсутствуют
1	507161.47	2248021.58	-	0.1	данные отсутствуют	данные отсутствуют
1	507139.61	2248057.66	-	0.1	данные отсутствуют	данные отсутствуют



ДОКУМЕНТ ПОДПИСАН  
ЭЛЕКТРОННОЙ ПОДПИСЬЮ

Сертификат: 00BV056B7401CB38D2B3576ACDC8425108

Владелец: ФЕДЕРАЛЬНАЯ СЛУЖБА ГОСУДАРСТВЕННОЙ  
РЕГИСТРАЦИИ, КАДАСТРА И КАРТОГРАФИИ  
Действителен: с 27.06.2023 по 19.09.2024

полное наименование должности

инициалы, фамилия



Сооружение			
вид объекта недвижимости			
Лист № 111 раздела 5.1	Всего листов раздела 5.1: 124	Всего разделов: 4	Всего листов выписки: 129

20.11.2023г. № КУВИ-001/2023-261755223

Кадастровый номер: 59:32:0000000:9265

2	507139.51	2248057.84	-	0.1	данные отсутствуют	данные отсутствуют
3	507139.33	2248057.73	-	0.1	данные отсутствуют	данные отсутствуют
4	507139.44	2248057.56	-	0.1	данные отсутствуют	данные отсутствуют
1	507139.61	2248057.66	-	0.1	данные отсутствуют	данные отсутствуют
1	507115.98	2248096.47	-	0.1	данные отсутствуют	данные отсутствуют
2	507115.87	2248096.64	-	0.1	данные отсутствуют	данные отсутствуют
3	507115.7	2248096.53	-	0.1	данные отсутствуют	данные отсутствуют
4	507115.81	2248096.36	-	0.1	данные отсутствуют	данные отсутствуют
1	507115.98	2248096.47	-	0.1	данные отсутствуют	данные отсутствуют
1	507090.59	2248136.89	-	0.1	данные отсутствуют	данные отсутствуют
2	507090.48	2248137.06	-	0.1	данные отсутствуют	данные отсутствуют
3	507090.31	2248136.95	-	0.1	данные отсутствуют	данные отсутствуют
4	507090.42	2248136.78	-	0.1	данные отсутствуют	данные отсутствуют
1	507090.59	2248136.89	-	0.1	данные отсутствуют	данные отсутствуют
1	507074.83	2248162.38	-	0.1	данные отсутствуют	данные отсутствуют
2	507074.71	2248162.54	-	0.1	данные отсутствуют	данные отсутствуют
3	507074.55	2248162.41	-	0.1	данные отсутствуют	данные отсутствуют



ДОКУМЕНТ ПОДПИСАН  
ЭЛЕКТРОННОЙ ПОДПИСЬЮ

Сертификат: 00BV056B7401CB38D2B3576ACDC8425108

Владелец: ФЕДЕРАЛЬНАЯ СЛУЖБА ГОСУДАРСТВЕННОЙ  
РЕГИСТРАЦИИ, КАДАСТРА И КАРТОГРАФИИ  
Действителен: с 27.06.2023 по 19.09.2024

полное наименование должности

инициалы, фамилия



## Сооружение

вид объекта недвижимости

Лист № 112 раздела 5.1

Всего листов раздела 5.1: 124

Всего разделов: 4

Всего листов выписки: 129

20.11.2023г. № КУВИ-001/2023-261755223

Кадастровый номер:

59:32:0000000:9265

4	507074.67	2248162.26	-	0.1	данные отсутствуют	данные отсутствуют
1	507074.83	2248162.38	-	0.1	данные отсутствуют	данные отсутствуют
1	507072.36	2248165.48	-	0.1	данные отсутствуют	данные отсутствуют
2	507072.26	2248165.65	-	0.1	данные отсутствуют	данные отсутствуют
3	507072.08	2248165.55	-	0.1	данные отсутствуют	данные отсутствуют
4	507072.19	2248165.37	-	0.1	данные отсутствуют	данные отсутствуют
1	507072.36	2248165.48	-	0.1	данные отсутствуют	данные отсутствуют
1	506985.58	2248113.64	-	0.1	данные отсутствуют	данные отсутствуют
2	506985.47	2248113.81	-	0.1	данные отсутствуют	данные отсутствуют
3	506985.31	2248113.69	-	0.1	данные отсутствуют	данные отсутствуют
4	506985.42	2248113.53	-	0.1	данные отсутствуют	данные отсутствуют
1	506985.58	2248113.64	-	0.1	данные отсутствуют	данные отсутствуют
1	506987.87	2248110.3	-	0.1	данные отсутствуют	данные отсутствуют
2	506987.76	2248110.47	-	0.1	данные отсутствуют	данные отсутствуют
3	506987.59	2248110.36	-	0.1	данные отсутствуют	данные отсутствуют
4	506987.7	2248110.19	-	0.1	данные отсутствуют	данные отсутствуют
1	506987.87	2248110.3	-	0.1	данные отсутствуют	данные отсутствуют



ДОКУМЕНТ ПОДПИСАН  
ЭЛЕКТРОННОЙ ПОДПИСЬЮ

Сертификат: 00BV056B7401CB38D2B3576ACDC8425108

Владелец: ФЕДЕРАЛЬНАЯ СЛУЖБА ГОСУДАРСТВЕННОЙ  
РЕГИСТРАЦИИ, КАДАСТРА И КАРТОГРАФИИ  
Действителен: с 27.06.2023 по 19.09.2024

полное наименование должности

инициалы, фамилия



Сооружение			
вид объекта недвижимости			
Лист № 113 раздела 5.1	Всего листов раздела 5.1: 124	Всего разделов: 4	Всего листов выписки: 129

20.11.2023г. № КУВИ-001/2023-261755223

Кадастровый номер: 59:32:0000000:9265

1	507011.67	2248071.88	-	0.1	данные отсутствуют	данные отсутствуют
2	507011.57	2248072.05	-	0.1	данные отсутствуют	данные отсутствуют
3	507011.4	2248071.95	-	0.1	данные отсутствуют	данные отсутствуют
4	507011.5	2248071.78	-	0.1	данные отсутствуют	данные отсутствуют
1	507011.67	2248071.88	-	0.1	данные отсутствуют	данные отсутствуют
1	507035.09	2248033.96	-	0.1	данные отсутствуют	данные отсутствуют
2	507034.99	2248034.13	-	0.1	данные отсутствуют	данные отсутствуют
3	507034.82	2248034.03	-	0.1	данные отсутствуют	данные отсутствуют
4	507034.92	2248033.86	-	0.1	данные отсутствуют	данные отсутствуют
1	507035.09	2248033.96	-	0.1	данные отсутствуют	данные отсутствуют
1	507055.57	2248000.41	-	0.1	данные отсутствуют	данные отсутствуют
2	507055.46	2248000.58	-	0.1	данные отсутствуют	данные отсутствуют
3	507055.29	2248000.47	-	0.1	данные отсутствуют	данные отсутствуют
4	507055.39	2248000.3	-	0.1	данные отсутствуют	данные отсутствуют
1	507055.57	2248000.41	-	0.1	данные отсутствуют	данные отсутствуют
1	507077.56	2247964.32	-	0.1	данные отсутствуют	данные отсутствуют
2	507077.46	2247964.49	-	0.1	данные отсутствуют	данные отсутствуют



ДОКУМЕНТ ПОДПИСАН  
ЭЛЕКТРОННОЙ ПОДПИСЬЮ

Сертификат: 00BV056B7401CB38D2B3576ACDC8425108

Владелец: ФЕДЕРАЛЬНАЯ СЛУЖБА ГОСУДАРСТВЕННОЙ  
РЕГИСТРАЦИИ, КАДАСТРА И КАРТОГРАФИИ  
Действителен: с 27.06.2023 по 19.09.2024

полное наименование должности

инициалы, фамилия



## Сооружение

вид объекта недвижимости

Лист № 114 раздела 5.1

Всего листов раздела 5.1: 124

Всего разделов: 4

Всего листов выписки: 129

20.11.2023г. № КУВИ-001/2023-261755223

Кадастровый номер:

59:32:0000000:9265

3	507077.29	2247964.38	-	0.1	данные отсутствуют	данные отсутствуют
4	507077.39	2247964.21	-	0.1	данные отсутствуют	данные отсутствуют
1	507077.56	2247964.32	-	0.1	данные отсутствуют	данные отсутствуют
1	507101.79	2247924.99	-	0.1	данные отсутствуют	данные отсутствуют
2	507101.69	2247925.16	-	0.1	данные отсутствуют	данные отсутствуют
3	507101.52	2247925.05	-	0.1	данные отсутствуют	данные отсутствуют
4	507101.62	2247924.88	-	0.1	данные отсутствуют	данные отсутствуют
1	507101.79	2247924.99	-	0.1	данные отсутствуют	данные отсутствуют
1	507124.63	2247887.28	-	0.1	данные отсутствуют	данные отсутствуют
2	507124.52	2247887.45	-	0.1	данные отсутствуют	данные отсутствуют
3	507124.35	2247887.35	-	0.1	данные отсутствуют	данные отсутствуют
4	507124.46	2247887.18	-	0.1	данные отсутствуют	данные отсутствуют
1	507124.63	2247887.28	-	0.1	данные отсутствуют	данные отсутствуют
1	507147.18	2247850.87	-	0.1	данные отсутствуют	данные отсутствуют
2	507147.08	2247851.04	-	0.1	данные отсутствуют	данные отсутствуют
3	507146.91	2247850.93	-	0.1	данные отсутствуют	данные отсутствуют
4	507147.01	2247850.76	-	0.1	данные отсутствуют	данные отсутствуют



ДОКУМЕНТ ПОДПИСАН  
ЭЛЕКТРОННОЙ ПОДПИСЬЮ

Сертификат: 00BV056B7401CB38D2B3576ACDC8425108

Владелец: ФЕДЕРАЛЬНАЯ СЛУЖБА ГОСУДАРСТВЕННОЙ

РЕГИСТРАЦИИ, КАДАСТРА И КАРТОГРАФИИ

Действителен: с 27.06.2023 по 19.09.2024

полное наименование должности

инициалы, фамилия



## Сооружение

вид объекта недвижимости

Лист № 115 раздела 5.1

Всего листов раздела 5.1: 124

Всего разделов: 4

Всего листов выписки: 129

20.11.2023г. № КУВИ-001/2023-261755223

Кадастровый номер:

59:32:0000000:9265

1	507147.18	2247850.87	-	0.1	данные отсутствуют	данные отсутствуют
1	507168.85	2247815.64	-	0.1	данные отсутствуют	данные отсутствуют
2	507168.74	2247815.81	-	0.1	данные отсутствуют	данные отсутствуют
3	507168.57	2247815.71	-	0.1	данные отсутствуют	данные отсутствуют
4	507168.68	2247815.54	-	0.1	данные отсутствуют	данные отсутствуют
1	507168.85	2247815.64	-	0.1	данные отсутствуют	данные отсутствуют
1	507191.14	2247779.45	-	0.1	данные отсутствуют	данные отсутствуют
2	507191.04	2247779.62	-	0.1	данные отсутствуют	данные отсутствуют
3	507190.87	2247779.52	-	0.1	данные отсутствуют	данные отсутствуют
4	507190.97	2247779.35	-	0.1	данные отсутствуют	данные отсутствуют
1	507191.14	2247779.45	-	0.1	данные отсутствуют	данные отсутствуют
1	507215.19	2247740.17	-	0.1	данные отсутствуют	данные отсутствуют
2	507215.09	2247740.34	-	0.1	данные отсутствуют	данные отсутствуют
3	507214.92	2247740.24	-	0.1	данные отсутствуют	данные отсутствуют
4	507215.02	2247740.06	-	0.1	данные отсутствуют	данные отсутствуют
1	507215.19	2247740.17	-	0.1	данные отсутствуют	данные отсутствуют
1	507238.37	2247701.95	-	0.1	данные отсутствуют	данные отсутствуют



ДОКУМЕНТ ПОДПИСАН  
ЭЛЕКТРОННОЙ ПОДПИСЬЮ

Сертификат: 00BV056B7401CB38D2B3576ACDC8425108

Владелец: ФЕДЕРАЛЬНАЯ СЛУЖБА ГОСУДАРСТВЕННОЙ  
РЕГИСТРАЦИИ, КАДАСТРА И КАРТОГРАФИИ  
Действителен: с 27.06.2023 по 19.09.2024

полное наименование должности

инициалы, фамилия



## Сооружение

вид объекта недвижимости

Лист № 116 раздела 5.1

Всего листов раздела 5.1: 124

Всего разделов: 4

Всего листов выписки: 129

20.11.2023г. № КУВИ-001/2023-261755223

Кадастровый номер:

59:32:0000000:9265

2	507238.26	2247702.12	-	0.1	данные отсутствуют	данные отсутствуют
3	507238.09	2247702.02	-	0.1	данные отсутствуют	данные отсутствуют
4	507238.2	2247701.85	-	0.1	данные отсутствуют	данные отсутствуют
1	507238.37	2247701.95	-	0.1	данные отсутствуют	данные отсутствуют
1	507261.81	2247663.15	-	0.1	данные отсутствуют	данные отсутствуют
2	507261.88	2247663.34	-	0.1	данные отсутствуют	данные отсутствуют
3	507261.69	2247663.41	-	0.1	данные отсутствуют	данные отсутствуют
4	507261.63	2247663.22	-	0.1	данные отсутствуют	данные отсутствуют
1	507261.81	2247663.15	-	0.1	данные отсутствуют	данные отсутствуют
1	507263.15	2247666.69	-	0.1	данные отсутствуют	данные отсутствуют
2	507263.06	2247666.87	-	0.1	данные отсутствуют	данные отсутствуют
3	507262.88	2247666.77	-	0.1	данные отсутствуют	данные отсутствуют
4	507262.97	2247666.6	-	0.1	данные отсутствуют	данные отсутствуют
1	507263.15	2247666.69	-	0.1	данные отсутствуют	данные отсутствуют
1	507305.7	2247689.27	-	0.1	данные отсутствуют	данные отсутствуют
2	507305.56	2247689.41	-	0.1	данные отсутствуют	данные отсутствуют
3	507305.41	2247689.27	-	0.1	данные отсутствуют	данные отсутствуют



ДОКУМЕНТ ПОДПИСАН  
ЭЛЕКТРОННОЙ ПОДПИСЬЮ

Сертификат: 00BV056B7401CB38D2B3576ACDC8425108

Владелец: ФЕДЕРАЛЬНАЯ СЛУЖБА ГОСУДАРСТВЕННОЙ  
РЕГИСТРАЦИИ, КАДАСТРА И КАРТОГРАФИИ  
Действителен: с 27.06.2023 по 19.09.2024

полное наименование должности

инициалы, фамилия





## Сооружение

вид объекта недвижимости

Лист № 117 раздела 5.1

Всего листов раздела 5.1: 124

Всего разделов: 4

Всего листов выписки: 129

20.11.2023г. № КУВИ-001/2023-261755223

Кадастровый номер:

59:32:0000000:9265

4	507305.55	2247689.13	-	0.1	данные отсутствуют	данные отсутствуют
1	507305.7	2247689.27	-	0.1	данные отсутствуют	данные отсутствуют
1	507367.88	2247625.1	-	0.1	данные отсутствуют	данные отсутствуют
2	507368.02	2247625.24	-	0.1	данные отсутствуют	данные отсутствуют
3	507367.87	2247625.38	-	0.1	данные отсутствуют	данные отсутствуют
4	507367.73	2247625.24	-	0.1	данные отсутствуют	данные отсутствуют
1	507367.88	2247625.1	-	0.1	данные отсутствуют	данные отсутствуют
1	507336.65	2247593.65	-	0.1	данные отсутствуют	данные отсутствуют
2	507336.51	2247593.79	-	0.1	данные отсутствуют	данные отсутствуют
3	507336.37	2247593.65	-	0.1	данные отсутствуют	данные отсутствуют
4	507336.51	2247593.51	-	0.1	данные отсутствуют	данные отсутствуют
1	507336.65	2247593.65	-	0.1	данные отсутствуют	данные отсутствуют
1	507308.85	2247565.88	-	0.1	данные отсутствуют	данные отсутствуют
2	507309	2247566.02	-	0.1	данные отсутствуют	данные отсутствуют
3	507308.85	2247566.17	-	0.1	данные отсутствуют	данные отсутствуют
4	507308.71	2247566.02	-	0.1	данные отсутствуют	данные отсутствуют
1	507308.85	2247565.88	-	0.1	данные отсутствуют	данные отсутствуют



ДОКУМЕНТ ПОДПИСАН  
ЭЛЕКТРОННОЙ ПОДПИСЬЮ

Сертификат: 00BV056B7401CB38D2B3576ACDC8425108

Владелец: ФЕДЕРАЛЬНАЯ СЛУЖБА ГОСУДАРСТВЕННОЙ  
РЕГИСТРАЦИИ, КАДАСТРА И КАРТОГРАФИИ  
Действителен: с 27.06.2023 по 19.09.2024

полное наименование должности

инициалы, фамилия



## Сооружение

вид объекта недвижимости

Лист № 118 раздела 5.1

Всего листов раздела 5.1: 124

Всего разделов: 4

Всего листов выписки: 129

20.11.2023г. № КУВИ-001/2023-261755223

Кадастровый номер:

59:32:0000000:9265

1	507279.91	2247536.84	-	0.1	данные отсутствуют	данные отсутствуют
2	507280.05	2247536.98	-	0.1	данные отсутствуют	данные отсутствуют
3	507279.9	2247537.12	-	0.1	данные отсутствуют	данные отсутствуют
4	507279.76	2247536.98	-	0.1	данные отсутствуют	данные отсутствуют
1	507279.91	2247536.84	-	0.1	данные отсутствуют	данные отсутствуют
1	507256.3	2247512.71	-	0.1	данные отсутствуют	данные отсутствуют
2	507256.18	2247512.87	-	0.1	данные отсутствуют	данные отсутствуют
3	507256.02	2247512.74	-	0.1	данные отсутствуют	данные отсутствуют
4	507256.15	2247512.59	-	0.1	данные отсутствуют	данные отсутствуют
1	507256.3	2247512.71	-	0.1	данные отсутствуют	данные отсутствуют
1	507253.2	2247510.24	-	0.1	данные отсутствуют	данные отсутствуют
2	507253.1	2247510.41	-	0.1	данные отсутствуют	данные отсутствуют
3	507252.93	2247510.32	-	0.1	данные отсутствуют	данные отсутствуют
4	507253.02	2247510.14	-	0.1	данные отсутствуют	данные отсутствуют
1	507253.2	2247510.24	-	0.1	данные отсутствуют	данные отсутствуют
1	507325.76	2247370.98	-	0.1	данные отсутствуют	данные отсутствуют
2	507325.62	2247371.13	-	0.1	данные отсутствуют	данные отсутствуют



ДОКУМЕНТ ПОДПИСАН  
ЭЛЕКТРОННОЙ ПОДПИСЬЮ

Сертификат: 00BV056B7401CB38D2B3576ACDC8425108

Владелец: ФЕДЕРАЛЬНАЯ СЛУЖБА ГОСУДАРСТВЕННОЙ  
РЕГИСТРАЦИИ, КАДАСТРА И КАРТОГРАФИИ  
Действителен: с 27.06.2023 по 19.09.2024

полное наименование должности

инициалы, фамилия



## Сооружение

вид объекта недвижимости

Лист № 119 раздела 5.1

Всего листов раздела 5.1: 124

Всего разделов: 4

Всего листов выписки: 129

20.11.2023г. № КУВИ-001/2023-261755223

Кадастровый номер:

59:32:0000000:9265

3	507325.48	2247370.99	-	0.1	данные отсутствуют	данные отсутствуют
4	507325.61	2247370.85	-	0.1	данные отсутствуют	данные отсутствуют
1	507325.76	2247370.98	-	0.1	данные отсутствуют	данные отсутствуют
1	507328.73	2247373.74	-	0.1	данные отсутствуют	данные отсутствуют
2	507328.59	2247373.88	-	0.1	данные отсутствуют	данные отсутствуют
3	507328.44	2247373.74	-	0.1	данные отсутствуют	данные отсутствуют
4	507328.58	2247373.6	-	0.1	данные отсутствуют	данные отсутствуют
1	507328.73	2247373.74	-	0.1	данные отсутствуют	данные отсутствуют
1	507354.84	2247399.4	-	0.1	данные отсутствуют	данные отсутствуют
2	507354.7	2247399.54	-	0.1	данные отсутствуют	данные отсутствуют
3	507354.56	2247399.4	-	0.1	данные отсутствуют	данные отсутствуют
4	507354.7	2247399.26	-	0.1	данные отсутствуют	данные отсутствуют
1	507354.84	2247399.4	-	0.1	данные отсутствуют	данные отсутствуют
1	507385.63	2247429.38	-	0.1	данные отсутствуют	данные отсутствуют
2	507385.49	2247429.52	-	0.1	данные отсутствуют	данные отсутствуют
3	507385.34	2247429.38	-	0.1	данные отсутствуют	данные отсутствуют
4	507385.48	2247429.24	-	0.1	данные отсутствуют	данные отсутствуют



ДОКУМЕНТ ПОДПИСАН  
ЭЛЕКТРОННОЙ ПОДПИСЬЮ

Сертификат: 00BV056B7401CB38D2B3576ACDC8425108

Владелец: ФЕДЕРАЛЬНАЯ СЛУЖБА ГОСУДАРСТВЕННОЙ  
РЕГИСТРАЦИИ, КАДАСТРА И КАРТОГРАФИИ  
Действителен: с 27.06.2023 по 19.09.2024

полное наименование должности

инициалы, фамилия



## Сооружение

вид объекта недвижимости

Лист № 120 раздела 5.1

Всего листов раздела 5.1: 124

Всего разделов: 4

Всего листов выписки: 129

20.11.2023г. № КУВИ-001/2023-261755223

Кадастровый номер:

59:32:0000000:9265

1	507385.63	2247429.38	-	0.1	данные отсутствуют	данные отсутствуют
1	507415.59	2247459.19	-	0.1	данные отсутствуют	данные отсутствуют
2	507415.45	2247459.33	-	0.1	данные отсутствуют	данные отсутствуют
3	507415.31	2247459.19	-	0.1	данные отсутствуют	данные отсутствуют
4	507415.45	2247459.05	-	0.1	данные отсутствуют	данные отсутствуют
1	507415.59	2247459.19	-	0.1	данные отсутствуют	данные отсутствуют
1	507444.8	2247487.79	-	0.1	данные отсутствуют	данные отсутствуют
2	507444.66	2247487.93	-	0.1	данные отсутствуют	данные отсутствуют
3	507444.52	2247487.79	-	0.1	данные отсутствуют	данные отсутствуют
4	507444.66	2247487.65	-	0.1	данные отсутствуют	данные отсутствуют
1	507444.8	2247487.79	-	0.1	данные отсутствуют	данные отсутствуют
1	507472.47	2247514.72	-	0.1	данные отсутствуют	данные отсутствуют
2	507472.47	2247514.92	-	0.1	данные отсутствуют	данные отсутствуют
3	507472.27	2247514.92	-	0.1	данные отсутствуют	данные отсутствуют
4	507472.27	2247514.72	-	0.1	данные отсутствуют	данные отсутствуют
1	507472.47	2247514.72	-	0.1	данные отсутствуют	данные отсутствуют
1	507471.64	2247578.09	-	0.1	данные отсутствуют	данные отсутствуют



ДОКУМЕНТ ПОДПИСАН  
ЭЛЕКТРОННОЙ ПОДПИСЬЮ

Сертификат: 00BV056B7401CB38D2B3576ACDC8425108

Владелец: ФЕДЕРАЛЬНАЯ СЛУЖБА ГОСУДАРСТВЕННОЙ  
РЕГИСТРАЦИИ, КАДАСТРА И КАРТОГРАФИИ  
Действителен: с 27.06.2023 по 19.09.2024

полное наименование должности

инициалы, фамилия



Сооружение			
вид объекта недвижимости			
Лист № 121 раздела 5.1	Всего листов раздела 5.1: 124	Всего разделов: 4	Всего листов выписки: 129

20.11.2023г. № КУВИ-001/2023-261755223

Кадастровый номер: 59:32:0000000:9265

2	507471.78	2247578.24	-	0.1	данные отсутствуют	данные отсутствуют
3	507471.63	2247578.37	-	0.1	данные отсутствуют	данные отсутствуют
4	507471.49	2247578.23	-	0.1	данные отсутствуют	данные отсутствуют
1	507471.64	2247578.09	-	0.1	данные отсутствуют	данные отсутствуют
1	507475.51	2247574.79	-	0.1	данные отсутствуют	данные отсутствуют
2	507475.37	2247574.93	-	0.1	данные отсутствуют	данные отсутствуют
3	507475.23	2247574.79	-	0.1	данные отсутствуют	данные отсутствуют
4	507475.37	2247574.65	-	0.1	данные отсутствуют	данные отсутствуют
1	507475.51	2247574.79	-	0.1	данные отсутствуют	данные отсутствуют
1	507503.82	2247545.48	-	0.1	данные отсутствуют	данные отсутствуют
2	507503.69	2247545.63	-	0.1	данные отсутствуют	данные отсутствуют
3	507503.54	2247545.49	-	0.1	данные отсутствуют	данные отсутствуют
4	507503.68	2247545.35	-	0.1	данные отсутствуют	данные отсутствуют
1	507503.82	2247545.48	-	0.1	данные отсутствуют	данные отсутствуют
1	507531.35	2247571.89	-	0.1	данные отсутствуют	данные отсутствуют
2	507531.21	2247572.03	-	0.1	данные отсутствуют	данные отсутствуют
3	507531.07	2247571.89	-	0.1	данные отсутствуют	данные отсутствуют



ДОКУМЕНТ ПОДПИСАН  
ЭЛЕКТРОННОЙ ПОДПИСЬЮ

Сертификат: 00BV056B7401CB38D2B3576ACDC8425108

Владелец: ФЕДЕРАЛЬНАЯ СЛУЖБА ГОСУДАРСТВЕННОЙ  
РЕГИСТРАЦИИ, КАДАСТРА И КАРТОГРАФИИ  
Действителен: с 27.06.2023 по 19.09.2024

полное наименование должности

инициалы, фамилия



## Сооружение

вид объекта недвижимости

Лист № 122 раздела 5.1

Всего листов раздела 5.1: 124

Всего разделов: 4

Всего листов выписки: 129

20.11.2023г. № КУВИ-001/2023-261755223

Кадастровый номер:

59:32:0000000:9265

4	507531.21	2247571.75	-	0.1	данные отсутствуют	данные отсутствуют
1	507531.35	2247571.89	-	0.1	данные отсутствуют	данные отсутствуют
1	507561.5	2247601.76	-	0.1	данные отсутствуют	данные отсутствуют
2	507561.36	2247601.9	-	0.1	данные отсутствуют	данные отсутствуют
3	507561.21	2247601.76	-	0.1	данные отсутствуют	данные отсутствуют
4	507561.35	2247601.62	-	0.1	данные отсутствуют	данные отсутствуют
1	507561.5	2247601.76	-	0.1	данные отсутствуют	данные отсутствуют
1	507591.66	2247631.18	-	0.1	данные отсутствуют	данные отсутствуют
2	507591.52	2247631.32	-	0.1	данные отсутствуют	данные отсутствуют
3	507591.38	2247631.18	-	0.1	данные отсутствуют	данные отсутствуют
4	507591.52	2247631.04	-	0.1	данные отсутствуют	данные отсутствуют
1	507591.66	2247631.18	-	0.1	данные отсутствуют	данные отсутствуют
1	507621.01	2247659.88	-	0.1	данные отсутствуют	данные отсутствуют
2	507620.87	2247660.02	-	0.1	данные отсутствуют	данные отсутствуют
3	507620.73	2247659.88	-	0.1	данные отсутствуют	данные отсутствуют
4	507620.87	2247659.74	-	0.1	данные отсутствуют	данные отсутствуют
1	507621.01	2247659.88	-	0.1	данные отсутствуют	данные отсутствуют



ДОКУМЕНТ ПОДПИСАН  
ЭЛЕКТРОННОЙ ПОДПИСЬЮ

Сертификат: 00BV056B7401CB38D2B3576ACDC8425108

Владелец: ФЕДЕРАЛЬНАЯ СЛУЖБА ГОСУДАРСТВЕННОЙ  
РЕГИСТРАЦИИ, КАДАСТРА И КАРТОГРАФИИ  
Действителен: с 27.06.2023 по 19.09.2024

полное наименование должности

инициалы, фамилия



Сооружение							
вид объекта недвижимости							
Лист № 123 раздела 5.1		Всего листов раздела 5.1: 124		Всего разделов: 4		Всего листов выписки: 129	
20.11.2023г. № КУВИ-001/2023-261755223							
Кадастровый номер:				59:32:0000000:9265			
1	507649.8	2247688.07	-		0.1	данные отсутствуют	данные отсутствуют
2	507649.66	2247688.22	-		0.1	данные отсутствуют	данные отсутствуют
3	507649.52	2247688.08	-		0.1	данные отсутствуют	данные отсутствуют
4	507649.66	2247687.93	-		0.1	данные отсутствуют	данные отсутствуют
1	507649.8	2247688.07	-		0.1	данные отсутствуют	данные отсутствуют
1	508956.75	2245984.13	0.23		0.1	данные отсутствуют	данные отсутствуют
1	508865.75	2245983.18	0.23		0.1	данные отсутствуют	данные отсутствуют
2. Сведения о предельных высоте и глубине конструктивных элементов объекта недвижимости							
Предельная глубина конструктивных элементов объекта недвижимости, м					данные отсутствуют		
Предельная высота конструктивных элементов объекта недвижимости, м					данные отсутствуют		

полное наименование должности	 ДОКУМЕНТ ПОДПИСАН ЭЛЕКТРОННОЙ ПОДПИСЬЮ Сертификат: 00BВ056В7401СВ38D2В3576АСDС8425108 Владелец: ФЕДЕРАЛЬНАЯ СЛУЖБА ГОСУДАРСТВЕННОЙ РЕГИСТРАЦИИ, КАДАСТРА И КАРТОГРАФИИ Действителен: с 27.06.2023 по 19.09.2024	инициалы, фамилия



Сооружение			
вид объекта недвижимости			
Лист № 124 раздела 5.1	Всего листов раздела 5.1: 124	Всего разделов: 4	Всего листов выписки: 129

20.11.2023г. № КУВИ-001/2023-261755223

Кадастровый номер: 59:32:0000000:9265

## 3. Сведения о характерных точках пересечения контура объекта недвижимости с контуром (контурами) иных зданий, сооружений, объектов незавершенного строительства

Система координат 59.2

Номера характерных точек контура	Координаты, м		Средняя квадратическая погрешность определения координат характерных точек контура, м	Глубина, высота, м		Кадастровые номера иных объектов недвижимости, с контурами которых пересекается контур данного объекта недвижимости
	X	Y		H1	H2	
1	2	3	4	5	6	7
данные отсутствуют	данные отсутствуют	данные отсутствуют	данные отсутствуют	данные отсутствуют	данные отсутствуют	данные отсутствуют

полное наименование должности	 ДОКУМЕНТ ПОДПИСАН ЭЛЕКТРОННОЙ ПОДПИСЬЮ	инициалы, фамилия
	Сертификат: 00BV056B7401CB38D2B3576ACDC8425108 Владелец: ФЕДЕРАЛЬНАЯ СЛУЖБА ГОСУДАРСТВЕННОЙ РЕГИСТРАЦИИ, КАДАСТРА И КАРТОГРАФИИ Действителен: с 27.06.2023 по 19.09.2024	

